Správa železniční dopravní cesty, státní organizace
Správa železniční geodézie Praha
Pod Výtopnou 645/8, 186 00 Praha 8

www.szdc.cz

Zaměřil	SŽG Praha - Pracoviště České Budějovice
Zpracoval	Iva Klivanová
Kontroloval	Ing. Jaromír Sochor
Ověřil	Ing. Josef Beníšek
Traťový úsek	TÚ 0381 Strakonice (mimo) - Volary (mimo)

Správa železniční geodézie Praha
ISO 9001:2008 Management kvality
DEKRA
Jsme certifikovaní
Pravidelná dobrovolné prověřování podle ISO 9001:2008

„Zvýšení stability skalních masivů na trati Strakonice - Volary, 1. stavba"

Rozsah km 4,250 - 4,420; km 7,450 - 8,000; km 12,330 - 12,400; km 13,500 - 13,550; km 15,260 - 15,550; km 18,850 - 19,400; km 24,600 - 25,100; km 26,150 - 26,260; km 28,780 - 28,910; km 31,300 - 32,300

GEODETICKÉ A MAPOVÉ PODKLADY

Dokumentace ŽBP

Místopisy ŽBP

Ředitel	Ing.Ondřej Červenka
Datum	04/2019
Číslo zakázky	G730Z7299025
Souř.systém	JTSK
Výškový systém	Bpv
Stupeň PD	DSP
Část.dokum.	Část
I.6	2

GEODETICKÉ ÚDAJE

Výpis z databáze Železničního bodového pole
Databáze: **szgdb** ----- Umístěná v: localhost : 5432
Pracoviště: **SŽG Praha, pracoviště České Budějovice** - 16. 04. 2019 12:22:23 - Jaromír, Sochor

!!! NEŘÍZENÁ KOPIE !!!

Traťový úsek:	**0381**	Strakonice (mimo) - Volary (mimo)
Definiční úsek:	**02**	Strakonice - Strunkovice nad Volyňkou
Číslo bodu:	**568**	km: **4,001** Katastrální území: Radošovice u Strakonic

Souřadnice	**JTSK**
Y =	793402,137
X =	1132506,360
Nadm. výška	419,112
Souřadnice	**ETRS89**
Latitude	
Longitude	
El. High	

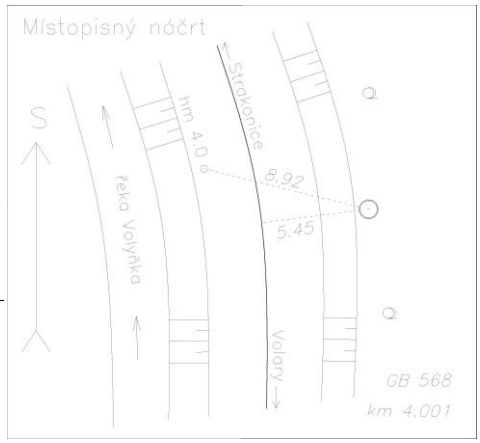

Výškový systém:	Bpv
Typ určení výšky:	Nivelací
Typ určení bodu:	POL
Třída přesnosti:	2
Splnění TKP:	ANO
Druh stabilizace:	M1
Poznámka:	kámen M1 s hřebem
Vyhotovil:	SŽG Praha, pracoviště České Budějovice
Platnost (od – do):	2. 10. 2013 -
Transformační klíč:	
Původ bodu:	G90272L29010

Traťový úsek:	**0381**	Strakonice (mimo) - Volary (mimo)
Definiční úsek:	**02**	Strakonice - Strunkovice nad Volyňkou
Číslo bodu:	**569**	km: **4,101** Katastrální území: Radošovice u Strakonic

Souřadnice	**JTSK**
Y =	793391,821
X =	1132609,018
Nadm. výška	416,563
Souřadnice	**ETRS89**
Latitude	
Longitude	
El. High	

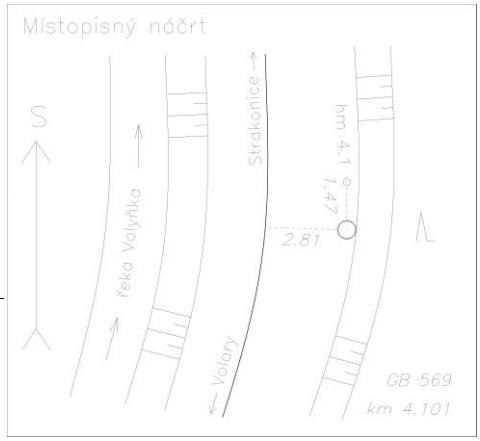

Výškový systém:	Bpv
Typ určení výšky:	Nivelací
Typ určení bodu:	POL
Třída přesnosti:	2
Splnění TKP:	ANO
Druh stabilizace:	M1
Poznámka:	kámen M1 s hřebem
Vyhotovil:	SŽG Praha, pracoviště České Budějovice
Platnost (od – do):	2. 10. 2013 -
Transformační klíč:	
Původ bodu:	G90272L29010

GEODETICKÉ ÚDAJE

Výpis z databáze Železničního bodového pole
Databáze: **szgdb** ----- Umístěná v: localhost : 5432
Pracoviště: **SŽG Praha, pracoviště České Budějovice** - 16. 04. 2019 12:22:23 - Jaromír, Sochor

!!! NEŘÍZENÁ KOPIE !!!

Traťový úsek:	**0381**	Strakonice (mimo) - Volary (mimo)
Definiční úsek:	**02**	Strakonice - Strunkovice nad Volyňkou
Číslo bodu:	**570**	km: **4,192** Katastrální území: Přední Zborovice

Souřadnice	**JTSK**
Y =	793427,975
X =	1132692,035
Nadm. výška	416,612
Souřadnice	**ETRS89**
Latitude	
Longitude	
El. High	

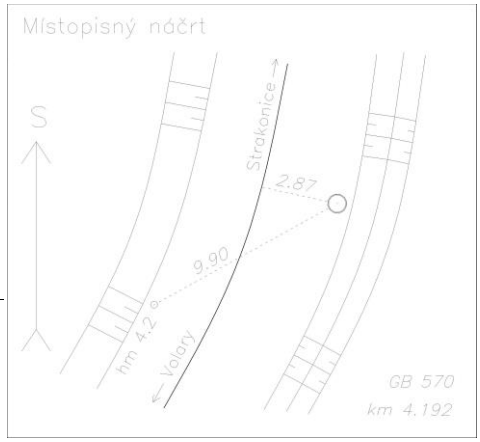

Výškový systém:	Bpv
Typ určení výšky:	Nivelací
Typ určení bodu:	POL
Třída přesnosti:	2
Splnění TKP:	ANO
Druh stabilizace:	M1
Poznámka:	kámen M1 s hřebem
Vyhotovil:	SŽG Praha, pracoviště České Budějovice
Platnost (od – do):	2. 10. 2013 -
Transformační klíč:	
Původ bodu:	G90272L29010

Traťový úsek:	**0381**	Strakonice (mimo) - Volary (mimo)
Definiční úsek:	**02**	Strakonice - Strunkovice nad Volyňkou
Číslo bodu:	**571**	km: **4,280** Katastrální území: Přední Zborovice

Souřadnice	**JTSK**
Y =	793491,643
X =	1132744,092
Nadm. výška	416,834
Souřadnice	**ETRS89**
Latitude	
Longitude	
El. High	

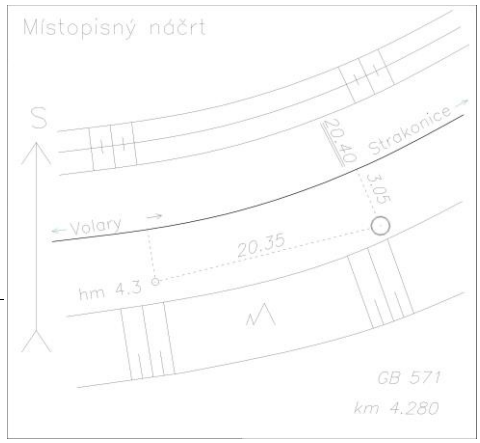

Výškový systém:	Bpv
Typ určení výšky:	Nivelací
Typ určení bodu:	POL
Třída přesnosti:	2
Splnění TKP:	ANO
Druh stabilizace:	M1
Poznámka:	kámen M1 s hřebem
Vyhotovil:	SŽG Praha, pracoviště České Budějovice
Platnost (od – do):	2. 10. 2013 -
Transformační klíč:	
Původ bodu:	G90272L29010

GEODETICKÉ ÚDAJE

Výpis z databáze Železničního bodového pole
Databáze: **szgdb** ----- Umístěná v: localhost : 5432
Pracoviště: **SŽG Praha, pracoviště České Budějovice** - 16. 04. 2019 12:22:23 - Jaromír, Sochor

!!! NEŘÍZENÁ KOPIE !!!

Traťový úsek:	**0381**	Strakonice (mimo) - Volary (mimo)
Definiční úsek:	**02**	Strakonice - Strunkovice nad Volyňkou
Číslo bodu:	**572**	km: **4,360** Katastrální území: Přední Zborovice

Souřadnice	**JTSK**
Y =	793576,661
X =	1132764,288
Nadm. výška	416,968
Souřadnice	**ETRS89**
Latitude	
Longitude	
El. High	

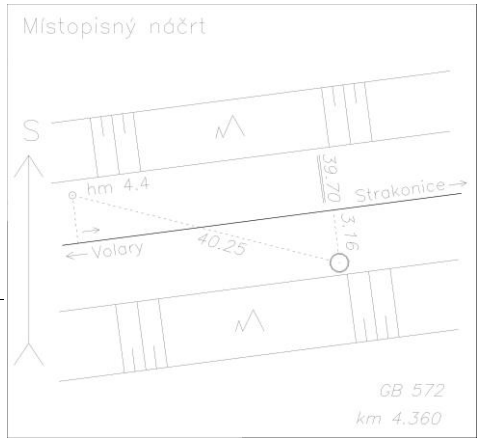

Výškový systém:	Bpv
Typ určení výšky:	Nivelací
Typ určení bodu:	POL
Třída přesnosti:	2
Splnění TKP:	ANO
Druh stabilizace:	M1
Poznámka:	kámen M1 s hřebem
Vyhotovil:	SŽG Praha, pracoviště České Budějovice
Platnost (od – do):	2. 10. 2013 -
Transformační klíč:	
Původ bodu:	G90272L29010

Traťový úsek:	**0381**	Strakonice (mimo) - Volary (mimo)
Definiční úsek:	**02**	Strakonice - Strunkovice nad Volyňkou
Číslo bodu:	**573**	km: **4,442** Katastrální území: Přední Zborovice

Souřadnice	**JTSK**
Y =	793659,030
X =	1132772,164
Nadm. výška	416,904
Souřadnice	**ETRS89**
Latitude	
Longitude	
El. High	

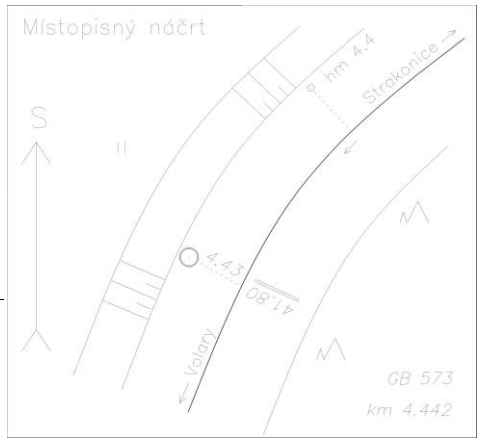

Výškový systém:	Bpv
Typ určení výšky:	Nivelací
Typ určení bodu:	POL
Třída přesnosti:	2
Splnění TKP:	ANO
Druh stabilizace:	M1
Poznámka:	kámen M1 s hřebem
Vyhotovil:	SŽG Praha, pracoviště České Budějovice
Platnost (od – do):	2. 10. 2013 -
Transformační klíč:	
Původ bodu:	G90272L29010

GEODETICKÉ ÚDAJE

Výpis z databáze Železničního bodového pole
Databáze: **szgdb** ----- Umístěná v: localhost : 5432
Pracoviště: **SŽG Praha, pracoviště České Budějovice** - 16. 04. 2019 12:22:23 - Jaromír, Sochor

!!! NEŘÍZENÁ KOPIE !!!

Traťový úsek:	**0381**	Strakonice (mimo) - Volary (mimo)
Definiční úsek:	**02**	Strakonice - Strunkovice nad Volyňkou
Číslo bodu:	**574**	km: **4,546** Katastrální území: Přední Zborovice

Souřadnice	**JTSK**
Y =	793742,653
X =	1132835,078
Nadm. výška	416,629
Souřadnice	**ETRS89**
Latitude	
Longitude	
El. High	

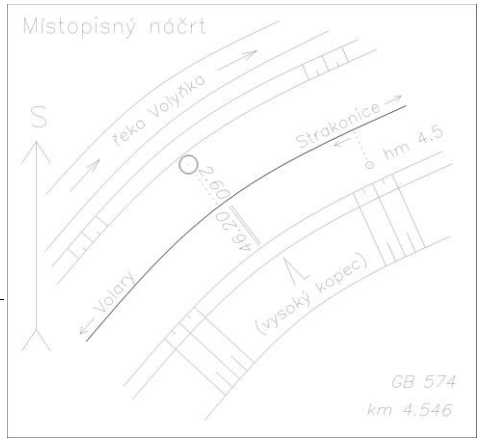

Výškový systém:	Bpv
Typ určení výšky:	Nivelací
Typ určení bodu:	POL
Třída přesnosti:	2
Splnění TKP:	ANO
Druh stabilizace:	M1
Poznámka:	kámen M1 s hřebem
Vyhotovil:	SŽG Praha, pracoviště České Budějovice
Platnost (od – do):	2. 10. 2013 -
Transformační klíč:	
Původ bodu:	G90272L29010

Traťový úsek:	**0381**	Strakonice (mimo) - Volary (mimo)
Definiční úsek:	**02**	Strakonice - Strunkovice nad Volyňkou
Číslo bodu:	**575**	km: **4,685** Katastrální území: Přední Zborovice

Souřadnice	**JTSK**
Y =	793807,699
X =	1132957,754
Nadm. výška	418,173
Souřadnice	**ETRS89**
Latitude	
Longitude	
El. High	

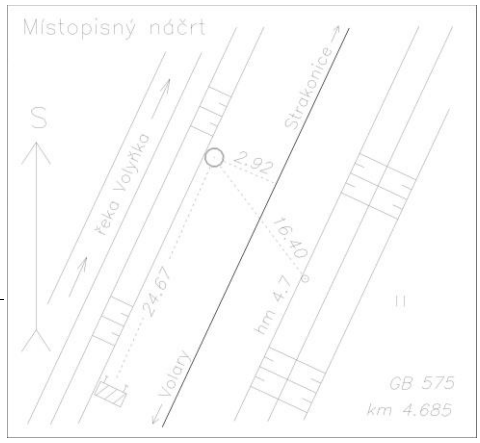

Výškový systém:	Bpv
Typ určení výšky:	Nivelací
Typ určení bodu:	POL
Třída přesnosti:	2
Splnění TKP:	ANO
Druh stabilizace:	M1
Poznámka:	kámen M1 s hřebem
Vyhotovil:	SŽG Praha, pracoviště České Budějovice
Platnost (od – do):	2. 10. 2013 -
Transformační klíč:	
Původ bodu:	G90272L29010

GEODETICKÉ ÚDAJE

Výpis z databáze Železničního bodového pole
Databáze: **szgdb** ----- Umístěná v: localhost : 5432
Pracoviště: **SŽG Praha, pracoviště České Budějovice** - 16. 04. 2019 12:26:17 - Jaromír, Sochor

!!! NEŘÍZENÁ KOPIE !!!

Traťový úsek:	**0381**	Strakonice (mimo) - Volary (mimo)
Definiční úsek:	**04**	Strunkovice nad Volyňkou - Volyně
Číslo bodu:	**954**	km: **7,200** Katastrální území: Strunkovice nad Volyňkou

Souřadnice	**JTSK**
Y =	794944,428
X =	1135124,876
Nadm. výška	424,844
Souřadnice	**ETRS89**
Latitude	
Longitude	
El. High	

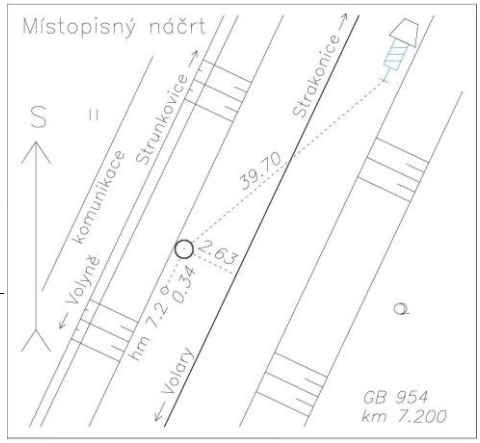

Výškový systém:	Bpv
Typ určení výšky:	Nivelací
Typ určení bodu:	POL
Třída přesnosti:	2
Splnění TKP:	ANO
Druh stabilizace:	M1
Poznámka:	kámen M1 s hřebem: původně bod 588
Vyhotovil:	SŽG Praha, pracoviště České Budějovice
Platnost (od – do):	6. 9. 2016 -
Transformační klíč:	
Původ bodu:	G90372L19100

Traťový úsek:	**0381**	Strakonice (mimo) - Volary (mimo)
Definiční úsek:	**04**	Strunkovice nad Volyňkou - Volyně
Číslo bodu:	**590**	km: **7,401** Katastrální území: Strunkovice nad Volyňkou

Souřadnice	**JTSK**
Y =	794957,600
X =	1135320,944
Nadm. výška	427,852
Souřadnice	**ETRS89**
Latitude	
Longitude	
El. High	

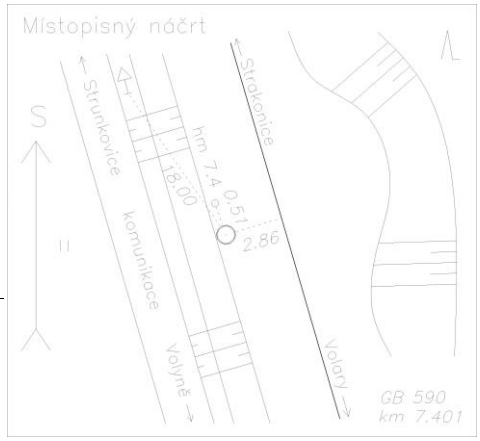

Výškový systém:	Bpv
Typ určení výšky:	Nivelací
Typ určení bodu:	POL
Třída přesnosti:	2
Splnění TKP:	ANO
Druh stabilizace:	M1
Poznámka:	kámen M1 s hřebem
Vyhotovil:	SŽG Praha, pracoviště České Budějovice
Platnost (od – do):	28. 11. 2012 -
Transformační klíč:	
Původ bodu:	G90272L29010

GEODETICKÉ ÚDAJE

Výpis z databáze Železničního bodového pole
Databáze: **szgdb** ----- Umístěná v: localhost : 5432
Pracoviště: **SŽG Praha, pracoviště České Budějovice** - 16. 04. 2019 12:26:17 - Jaromír, Sochor

!!! NEŘÍZENÁ KOPIE !!!

Traťový úsek:	**0381**	Strakonice (mimo) - Volary (mimo)
Definiční úsek:	**04**	Strunkovice nad Volyňkou - Volyně
Číslo bodu:	**955**	km: **7,504** Katastrální území: Strunkovice nad Volyňkou

Souřadnice	**JTSK**
Y =	794922,270
X =	1135418,705
Nadm. výška	429,237
Souřadnice	**ETRS89**
Latitude	
Longitude	
El. High	

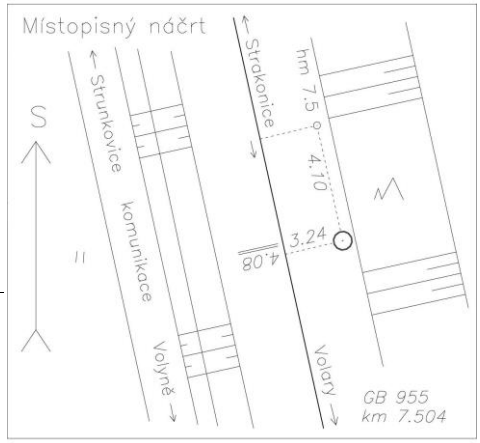

Výškový systém:	Bpv
Typ určení výšky:	Nivelací
Typ určení bodu:	POL
Třída přesnosti:	2
Splnění TKP:	ANO
Druh stabilizace:	M1
Poznámka:	kámen M1 s hřebem: původně bod 591
Vyhotovil:	SŽG Praha, pracoviště České Budějovice
Platnost (od – do):	6. 9. 2016 -
Transformační klíč:	
Původ bodu:	G90372L19100

Traťový úsek:	**0381**	Strakonice (mimo) - Volary (mimo)
Definiční úsek:	**04**	Strunkovice nad Volyňkou - Volyně
Číslo bodu:	**592**	km: **7,632** Katastrální území: Strunkovice nad Volyňkou

Souřadnice	**JTSK**
Y =	794914,971
X =	1135546,669
Nadm. výška	429,221
Souřadnice	**ETRS89**
Latitude	
Longitude	
El. High	

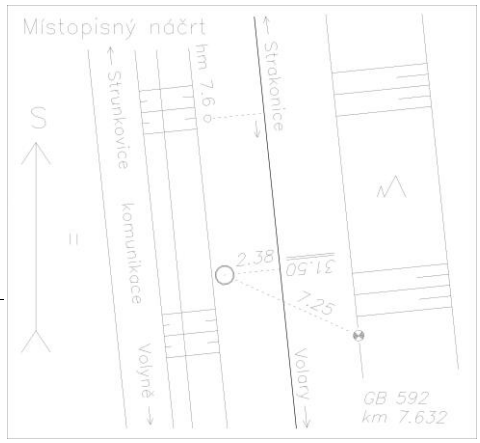

Výškový systém:	Bpv
Typ určení výšky:	Nivelací
Typ určení bodu:	POL
Třída přesnosti:	2
Splnění TKP:	ANO
Druh stabilizace:	M1
Poznámka:	kámen M1 s hřebem
Vyhotovil:	SŽG Praha, pracoviště České Budějovice
Platnost (od – do):	28. 11. 2012 -
Transformační klíč:	
Původ bodu:	G90272L29010

GEODETICKÉ ÚDAJE

Výpis z databáze Železničního bodového pole
Databáze: **szgdb** ----- Umístěná v: localhost : 5432
Pracoviště: **SŽG Praha, pracoviště České Budějovice** - 16. 04. 2019 12:26:17 - Jaromír, Sochor

!!! NEŘÍZENÁ KOPIE !!!

Traťový úsek:	**0381**	Strakonice (mimo) - Volary (mimo)
Definiční úsek:	**04**	Strunkovice nad Volyňkou - Volyně
Číslo bodu:	**593**	km: **7,723** Katastrální území: Strunkovice nad Volyňkou

Souřadnice	**JTSK**
Y =	794881,694
X =	1135632,425
Nadm. výška	428,840
Souřadnice	**ETRS89**
Latitude	
Longitude	
El. High	

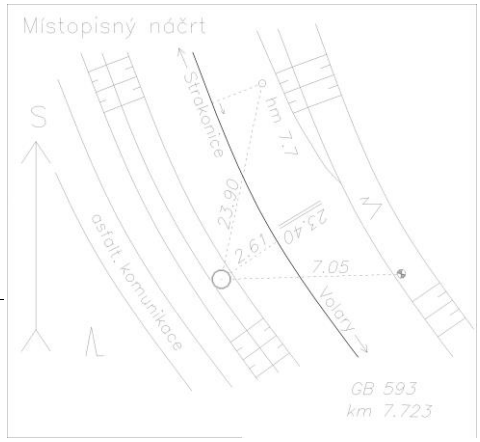

Výškový systém:	Bpv
Typ určení výšky:	Nivelací
Typ určení bodu:	POL
Třída přesnosti:	2
Splnění TKP:	ANO
Druh stabilizace:	M1
Poznámka:	kámen M1 s hřebem
Vyhotovil:	SŽG Praha, pracoviště České Budějovice
Platnost (od – do):	28. 11. 2012 -
Transformační klíč:	
Původ bodu:	G90272L29010

Traťový úsek:	**0381**	Strakonice (mimo) - Volary (mimo)
Definiční úsek:	**04**	Strunkovice nad Volyňkou - Volyně
Číslo bodu:	**594**	km: **7,816** Katastrální území: Strunkovice nad Volyňkou

Souřadnice	**JTSK**
Y =	794813,553
X =	1135695,626
Nadm. výška	429,464
Souřadnice	**ETRS89**
Latitude	
Longitude	
El. High	

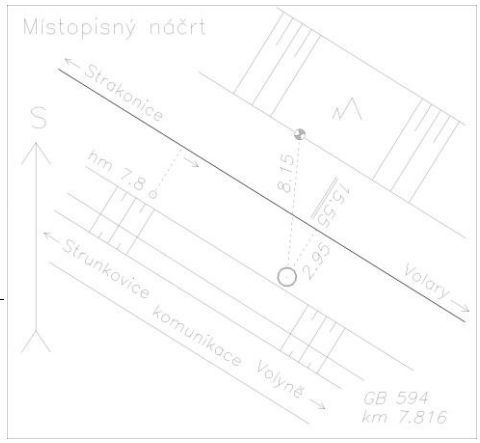

Výškový systém:	Bpv
Typ určení výšky:	Nivelací
Typ určení bodu:	POL
Třída přesnosti:	2
Splnění TKP:	ANO
Druh stabilizace:	M1
Poznámka:	kámen M1 s hřebem
Vyhotovil:	SŽG Praha, pracoviště České Budějovice
Platnost (od – do):	28. 11. 2012 -
Transformační klíč:	
Původ bodu:	G90272L29010

GEODETICKÉ ÚDAJE

Výpis z databáze Železničního bodového pole
Databáze: **szgdb** ----- Umístěná v: localhost : 5432
Pracoviště: **SŽG Praha, pracoviště České Budějovice** - 16. 04. 2019 12:26:17 - Jaromír, Sochor

!!! NEŘÍZENÁ KOPIE !!!

Traťový úsek:	**0381**	Strakonice (mimo) - Volary (mimo)
Definiční úsek:	**04**	Strunkovice nad Volyňkou - Volyně
Číslo bodu:	**595**	km: **7,928** Katastrální území: Němětice

Souřadnice	**JTSK**
Y =	794713,931
X =	1135748,221
Nadm. výška	431,104
Souřadnice	**ETRS89**
Latitude	
Longitude	
El. High	

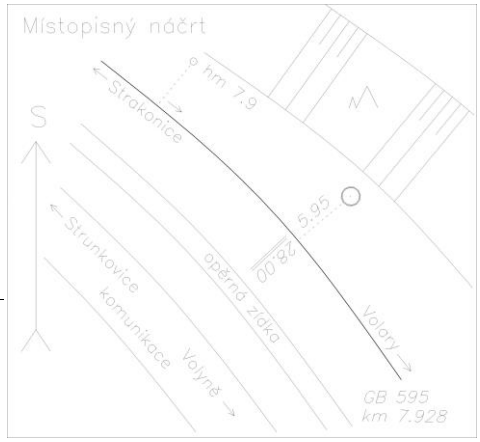

Výškový systém:	Bpv
Typ určení výšky:	Nivelací
Typ určení bodu:	POL
Třída přesnosti:	2
Splnění TKP:	ANO
Druh stabilizace:	M1
Poznámka:	kámen M1 s hřebem
Vyhotovil:	SŽG Praha, pracoviště České Budějovice
Platnost (od – do):	28. 11. 2012 -
Transformační klíč:	
Původ bodu:	G90272L29010

Traťový úsek:	**0381**	Strakonice (mimo) - Volary (mimo)
Definiční úsek:	**04**	Strunkovice nad Volyňkou - Volyně
Číslo bodu:	**596**	km: **8,034** Katastrální území: Němětice

Souřadnice	**JTSK**
Y =	794662,570
X =	1135843,749
Nadm. výška	433,035
Souřadnice	**ETRS89**
Latitude	
Longitude	
El. High	

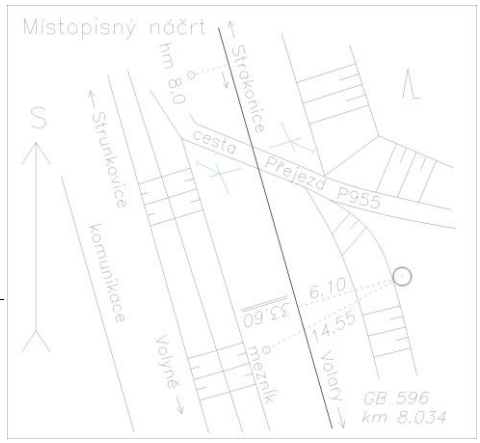

Výškový systém:	Bpv
Typ určení výšky:	Nivelací
Typ určení bodu:	POL
Třída přesnosti:	2
Splnění TKP:	ANO
Druh stabilizace:	M1
Poznámka:	kámen M1 s hřebem
Vyhotovil:	SŽG Praha, pracoviště České Budějovice
Platnost (od – do):	28. 11. 2012 -
Transformační klíč:	
Původ bodu:	G90272L29010

GEODETICKÉ ÚDAJE

Výpis z databáze Železničního bodového pole
Databáze: **szgdb** ----- Umístěná v: localhost : 5432
Pracoviště: **SŽG Praha, pracoviště České Budějovice** - 16. 04. 2019 12:29:05 - Jaromír, Sochor

!!! NEŘÍZENÁ KOPIE !!!

Traťový úsek:	**0381**	Strakonice (mimo) - Volary (mimo)
Definiční úsek:	**08**	Lčovice - Čkyně
Číslo bodu:	**3210**	km: **12,164** Katastrální území: Nišovice

Souřadnice	**JTSK**
Y =	794459,414
X =	1139789,624
Nadm. výška	450,690
Souřadnice	**ETRS89**
Latitude	N 49°9'39.28424"
Longitude	E 13°54'2.07154"
El. High	497.242

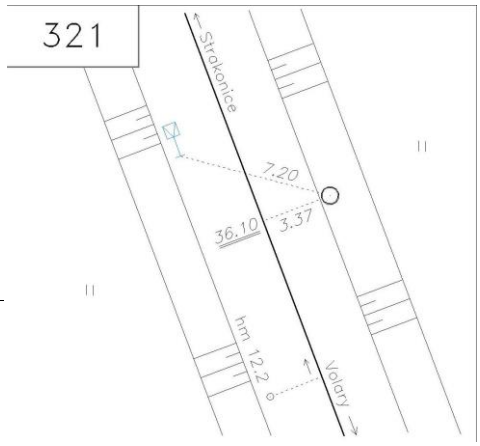

Výškový systém:	Bpv
Typ určení výšky:	Nivelací
Typ určení bodu:	GNSS
Třída přesnosti:	1
Splnění TKP:	ANO
Druh stabilizace:	M2
Poznámka:	kámen M2: ETRF 2000
Vyhotovil:	SŽG Praha, pracoviště České Budějovice
Platnost (od – do):	2. 10. 2013 -
Transformační klíč:	TRK20381001016 (0381-Strakonice-Bohumilice)
Původ bodu:	G90272L29010

Traťový úsek:	**0381**	Strakonice (mimo) - Volary (mimo)
Definiční úsek:	**08**	Lčovice - Čkyně
Číslo bodu:	**619**	km: **12,313** Katastrální území: Nišovice

Souřadnice	**JTSK**
Y =	794412,355
X =	1139933,181
Nadm. výška	451,434
Souřadnice	**ETRS89**
Latitude	
Longitude	
El. High	

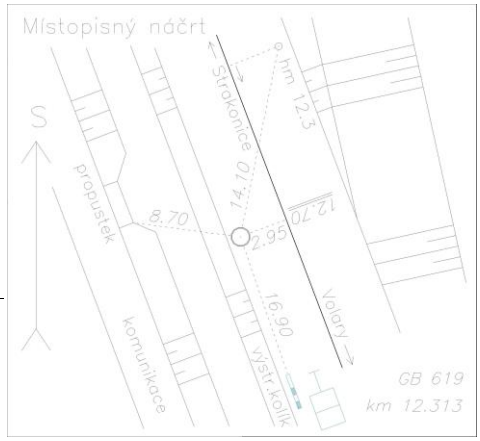

Výškový systém:	Bpv
Typ určení výšky:	Nivelací
Typ určení bodu:	POL
Třída přesnosti:	2
Splnění TKP:	ANO
Druh stabilizace:	M1
Poznámka:	kámen M1 s hřebem
Vyhotovil:	SŽG Praha, pracoviště České Budějovice
Platnost (od – do):	2. 10. 2013 -
Transformační klíč:	
Původ bodu:	G90272L29010

GEODETICKÉ ÚDAJE

Výpis z databáze Železničního bodového pole
Databáze: **szgdb** ----- Umístěná v: localhost : 5432
Pracoviště: **SŽG Praha, pracoviště České Budějovice** - 16. 04. 2019 12:29:05 - Jaromír, Sochor

!!! NEŘÍZENÁ KOPIE !!!

Traťový úsek:	**0381**	Strakonice (mimo) - Volary (mimo)
Definiční úsek:	**08**	Lčovice - Čkyně
Číslo bodu:	**620**	km: **12,488** Katastrální území: Nišovice

Souřadnice	**JTSK**
Y =	794346,692
X =	1140090,627
Nadm. výška	451,758
Souřadnice	**ETRS89**
Latitude	
Longitude	
El. High	

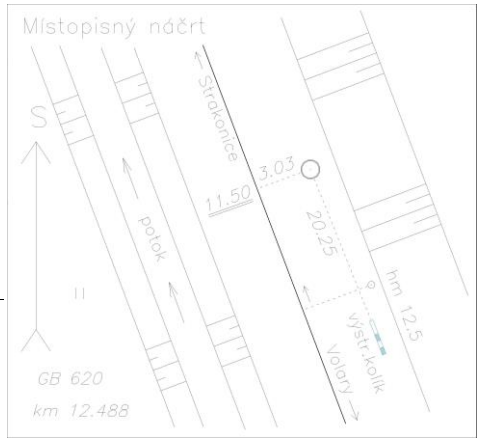

Výškový systém:	Bpv
Typ určení výšky:	Nivelací
Typ určení bodu:	POL
Třída přesnosti:	2
Splnění TKP:	ANO
Druh stabilizace:	M1
Poznámka:	kámen M1 s hřebem
Vyhotovil:	SŽG Praha, pracoviště České Budějovice
Platnost (od – do):	2. 10. 2013 -
Transformační klíč:	
Původ bodu:	G90272L29010

Traťový úsek:	**0381**	Strakonice (mimo) - Volary (mimo)
Definiční úsek:	**08**	Lčovice - Čkyně
Číslo bodu:	**621**	km: **12,658** Katastrální území: Nišovice

Souřadnice	**JTSK**
Y =	794289,471
X =	1140255,516
Nadm. výška	455,100
Souřadnice	**ETRS89**
Latitude	
Longitude	
El. High	

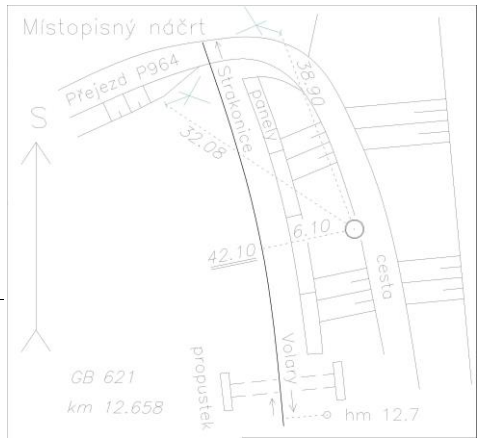

Výškový systém:	Bpv
Typ určení výšky:	Nivelací
Typ určení bodu:	POL
Třída přesnosti:	2
Splnění TKP:	ANO
Druh stabilizace:	M1
Poznámka:	kámen M1 s hřebem
Vyhotovil:	SŽG Praha, pracoviště České Budějovice
Platnost (od – do):	2. 10. 2013 -
Transformační klíč:	
Původ bodu:	G90272L29010

GEODETICKÉ ÚDAJE

Výpis z databáze Železničního bodového pole
Databáze: **szgdb** ----- Umístěná v: localhost : 5432
Pracoviště: **SŽG Praha, pracoviště České Budějovice** - 16. 04. 2019 12:29:05 - Jaromír, Sochor

!!! NEŘÍZENÁ KOPIE !!!

Traťový úsek:	**0381**	Strakonice (mimo) - Volary (mimo)
Definiční úsek:	**08**	Lčovice - Čkyně
Číslo bodu:	**622**	km: **12,802** Katastrální území: Nišovice

Souřadnice	**JTSK**
Y =	794298,012
X =	1140398,233
Nadm. výška	453,922
Souřadnice	**ETRS89**
Latitude	
Longitude	
El. High	

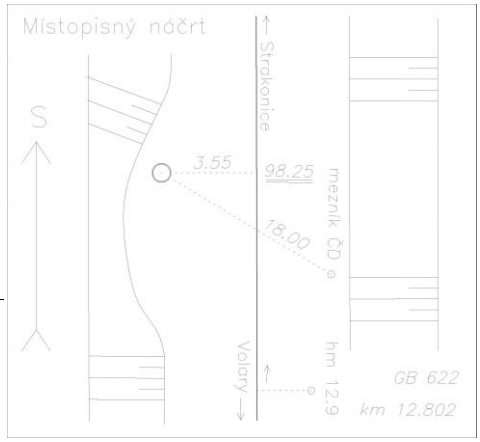

Výškový systém:	Bpv
Typ určení výšky:	Nivelací
Typ určení bodu:	POL
Třída přesnosti:	2
Splnění TKP:	ANO
Druh stabilizace:	M1
Poznámka:	kámen M1 s hřebem
Vyhotovil:	SŽG Praha, pracoviště České Budějovice
Platnost (od – do):	2. 10. 2013 -
Transformační klíč:	
Původ bodu:	G90272L29010

Traťový úsek:	**0381**	Strakonice (mimo) - Volary (mimo)
Definiční úsek:	**08**	Lčovice - Čkyně
Číslo bodu:	**623**	km: **12,938** Katastrální území: Nišovice

Souřadnice	**JTSK**
Y =	794283,847
X =	1140533,624
Nadm. výška	453,874
Souřadnice	**ETRS89**
Latitude	
Longitude	
El. High	

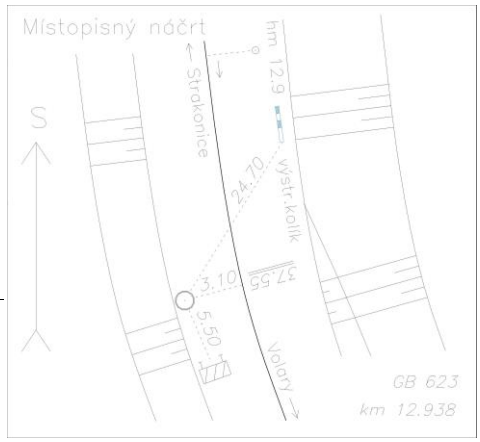

Výškový systém:	Bpv
Typ určení výšky:	Nivelací
Typ určení bodu:	POL
Třída přesnosti:	2
Splnění TKP:	ANO
Druh stabilizace:	M1
Poznámka:	kámen M1 s hřebem
Vyhotovil:	SŽG Praha, pracoviště České Budějovice
Platnost (od – do):	2. 10. 2013 -
Transformační klíč:	
Původ bodu:	G90272L29010

GEODETICKÉ ÚDAJE

Výpis z databáze Železničního bodového pole
Databáze: **szgdb** ----- Umístěná v: localhost : 5432
Pracoviště: **SŽG Praha, pracoviště České Budějovice** - 16. 04. 2019 12:29:05 - Jaromír, Sochor

!!! NEŘÍZENÁ KOPIE !!!

Traťový úsek:	**0381**	Strakonice (mimo) - Volary (mimo)
Definiční úsek:	**08**	Lčovice - Čkyně
Číslo bodu:	**624**	km: **13,109** Katastrální území: Nišovice

Souřadnice	**JTSK**
Y =	794214,331
X =	1140694,190
Nadm. výška	455,282
Souřadnice	**ETRS89**
Latitude	
Longitude	
El. High	

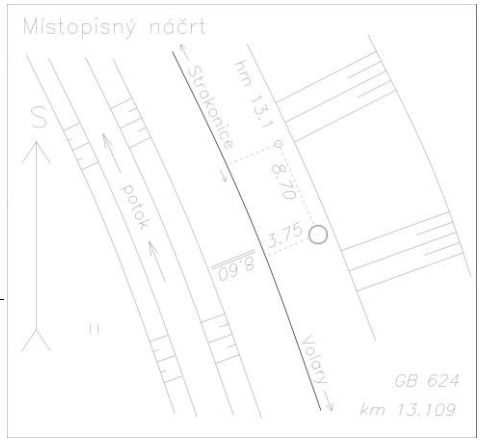

Výškový systém:	Bpv
Typ určení výšky:	Nivelací
Typ určení bodu:	POL
Třída přesnosti:	2
Splnění TKP:	ANO
Druh stabilizace:	M1
Poznámka:	kámen M1 s hřebem
Vyhotovil:	SŽG Praha, pracoviště České Budějovice
Platnost (od – do):	2. 10. 2013 -
Transformační klíč:	
Původ bodu:	G90272L29010

Traťový úsek:	**0381**	Strakonice (mimo) - Volary (mimo)
Definiční úsek:	**08**	Lčovice - Čkyně
Číslo bodu:	**625**	km: **13,250** Katastrální území: Nišovice

Souřadnice	**JTSK**
Y =	794207,108
X =	1140834,641
Nadm. výška	457,202
Souřadnice	**ETRS89**
Latitude	
Longitude	
El. High	

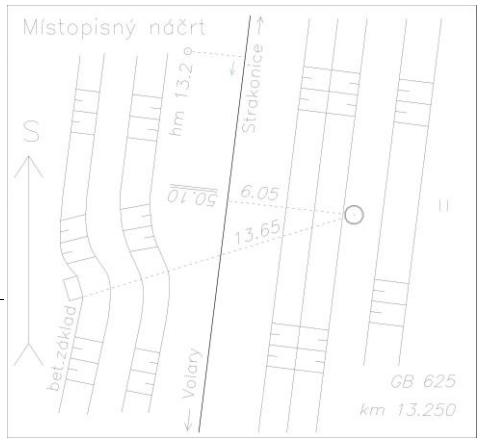

Výškový systém:	Bpv
Typ určení výšky:	Nivelací
Typ určení bodu:	POL
Třída přesnosti:	2
Splnění TKP:	ANO
Druh stabilizace:	M1
Poznámka:	kámen M1 s hřebem
Vyhotovil:	SŽG Praha, pracoviště České Budějovice
Platnost (od – do):	2. 10. 2013 -
Transformační klíč:	
Původ bodu:	G90272L29010

GEODETICKÉ ÚDAJE

Výpis z databáze Železničního bodového pole
Databáze: **szgdb** ----- Umístěná v: localhost : 5432
Pracoviště: **SŽG Praha, pracoviště České Budějovice** - 16. 04. 2019 12:29:05 - Jaromír, Sochor

!!! NEŘÍZENÁ KOPIE !!!

Traťový úsek:	**0381**	Strakonice (mimo) - Volary (mimo)
Definiční úsek:	**08**	Lčovice - Čkyně
Číslo bodu:	**626**	km: **13,375** Katastrální území: Račí u Nišovic

Souřadnice	**JTSK**
Y =	794233,495
X =	1140956,846
Nadm. výška	458,947
Souřadnice	**ETRS89**
Latitude	
Longitude	
El. High	
Výškový systém:	Bpv
Typ určení výšky:	Nivelací
Typ určení bodu:	POL
Třída přesnosti:	2
Splnění TKP:	ANO
Druh stabilizace:	M1

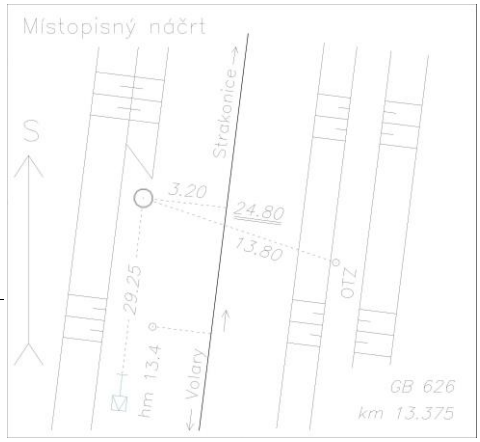

Poznámka:	kámen M1 s hřebem
Vyhotovil:	SŽG Praha, pracoviště České Budějovice
Platnost (od – do):	2. 10. 2013 -
Transformační klíč:	
Původ bodu:	G90272L29010

Traťový úsek:	**0381**	Strakonice (mimo) - Volary (mimo)
Definiční úsek:	**08**	Lčovice - Čkyně
Číslo bodu:	**3220**	km: **13,485** Katastrální území: Černětice

Souřadnice	**JTSK**
Y =	794254,096
X =	1141063,815
Nadm. výška	460,244
Souřadnice	**ETRS89**
Latitude	N 49°8'59.41429"
Longitude	E 13°54'21.10079"
El. High	506.824
Výškový systém:	Bpv
Typ určení výšky:	Nivelací
Typ určení bodu:	GNSS
Třída přesnosti:	1
Splnění TKP:	ANO
Druh stabilizace:	M2

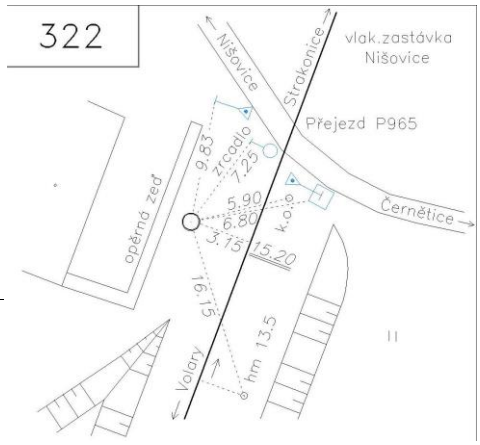

Poznámka:	kámen M2: ETRF 2000
Vyhotovil:	SŽG Praha, pracoviště České Budějovice
Platnost (od – do):	2. 10. 2013 -
Transformační klíč:	TRK20381001016 (0381-Strakonice-Bohumilice)
Původ bodu:	G90272L29010

GEODETICKÉ ÚDAJE

Výpis z databáze Železničního bodového pole
Databáze: **szgdb** ----- Umístěná v: localhost : 5432
Pracoviště: **SŽG Praha, pracoviště České Budějovice** - 16. 04. 2019 12:29:05 - Jaromír, Sochor

!!! NEŘÍZENÁ KOPIE !!!

Traťový úsek:	**0381**	Strakonice (mimo) - Volary (mimo)
Definiční úsek:	**08**	Lčovice - Čkyně
Číslo bodu:	**627**	km: **13,580** Katastrální území: Černětice

Souřadnice	**JTSK**
Y =	794281,380
X =	1141154,541
Nadm. výška	460,575
Souřadnice	**ETRS89**
Latitude	
Longitude	
El. High	

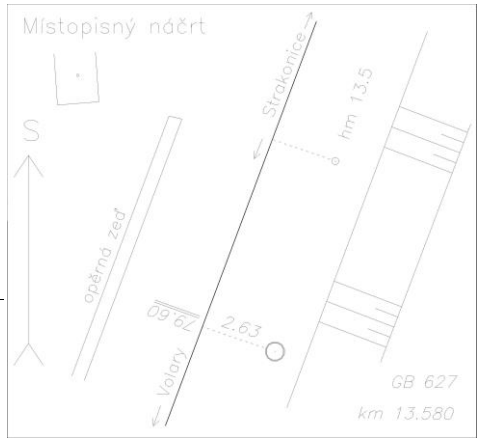

Výškový systém:	Bpv
Typ určení výšky:	Nivelací
Typ určení bodu:	POL
Třída přesnosti:	2
Splnění TKP:	ANO
Druh stabilizace:	M1
Poznámka:	kámen M1 s hřebem
Vyhotovil:	SŽG Praha, pracoviště České Budějovice
Platnost (od – do):	2. 10. 2013 -
Transformační klíč:	
Původ bodu:	G90272L29010

Traťový úsek:	**0381**	Strakonice (mimo) - Volary (mimo)
Definiční úsek:	**08**	Lčovice - Čkyně
Číslo bodu:	**628**	km: **13,674** Katastrální území: Černětice

Souřadnice	**JTSK**
Y =	794298,538
X =	1141247,431
Nadm. výška	461,482
Souřadnice	**ETRS89**
Latitude	
Longitude	
El. High	

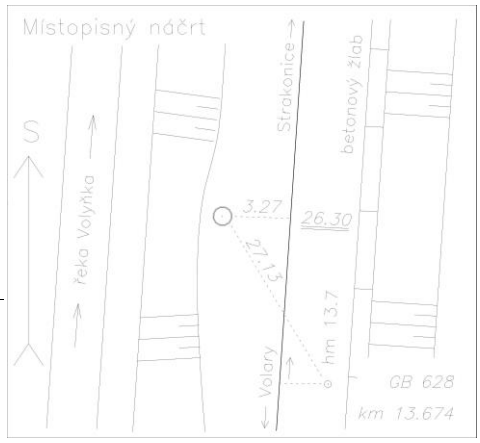

Výškový systém:	Bpv
Typ určení výšky:	Nivelací
Typ určení bodu:	POL
Třída přesnosti:	2
Splnění TKP:	ANO
Druh stabilizace:	M1
Poznámka:	kámen M1 s hřebem
Vyhotovil:	SŽG Praha, pracoviště České Budějovice
Platnost (od – do):	2. 10. 2013 -
Transformační klíč:	
Původ bodu:	G90272L29010

GEODETICKÉ ÚDAJE

Výpis z databáze Železničního bodového pole
Databáze: **szgdb** ----- Umístěná v: localhost : 5432
Pracoviště: **SŽG Praha, pracoviště České Budějovice** - 16. 04. 2019 12:32:31 - Jaromír, Sochor

!!! NEŘÍZENÁ KOPIE !!!

Traťový úsek:	**0381**	Strakonice (mimo) - Volary (mimo)
Definiční úsek:	**08**	Lčovice - Čkyně
Číslo bodu:	**637**	km: **15,002** Katastrální území: Černětice

Souřadnice	**JTSK**
Y =	795226,131
X =	1141865,417
Nadm. výška	468,509
Souřadnice	**ETRS89**
Latitude	
Longitude	
El. High	

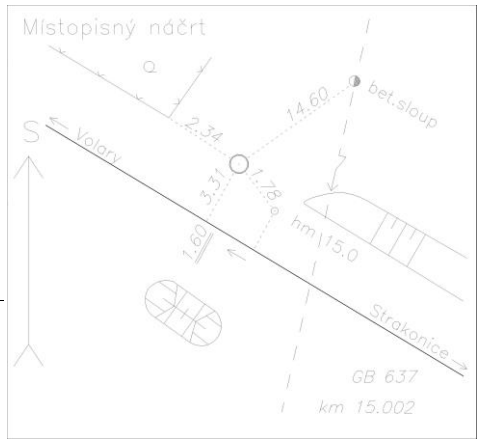

Výškový systém:	Bpv
Typ určení výšky:	Nivelací
Typ určení bodu:	POL
Třída přesnosti:	2
Splnění TKP:	ANO
Druh stabilizace:	M1
Poznámka:	kámen M1 s hřebem
Vyhotovil:	SŽG Praha, pracoviště České Budějovice
Platnost (od – do):	2. 10. 2013 -
Transformační klíč:	
Původ bodu:	G90272L29010

Traťový úsek:	**0381**	Strakonice (mimo) - Volary (mimo)
Definiční úsek:	**08**	Lčovice - Čkyně
Číslo bodu:	**638**	km: **15,123** Katastrální území: Černětice

Souřadnice	**JTSK**
Y =	795329,195
X =	1141801,172
Nadm. výška	469,664
Souřadnice	**ETRS89**
Latitude	
Longitude	
El. High	

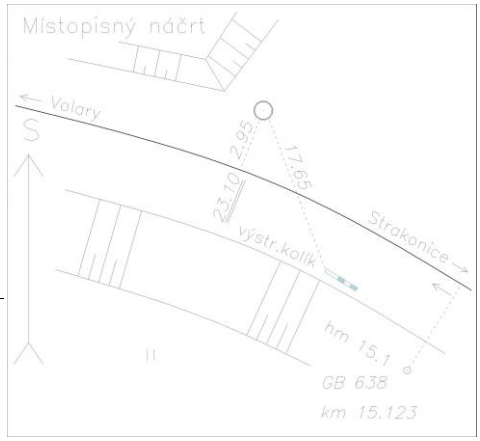

Výškový systém:	Bpv
Typ určení výšky:	Nivelací
Typ určení bodu:	POL
Třída přesnosti:	2
Splnění TKP:	ANO
Druh stabilizace:	M1
Poznámka:	kámen M1 s hřebem
Vyhotovil:	SŽG Praha, pracoviště České Budějovice
Platnost (od – do):	2. 10. 2013 -
Transformační klíč:	
Původ bodu:	G90272L29010

GEODETICKÉ ÚDAJE

Výpis z databáze Železničního bodového pole
Databáze: **szgdb** ----- Umístěná v: localhost : 5432
Pracoviště: **SŽG Praha, pracoviště České Budějovice** - 16. 04. 2019 12:32:31 - Jaromír, Sochor

!!! NEŘÍZENÁ KOPIE !!!

Traťový úsek:	**0381**	Strakonice (mimo) - Volary (mimo)
Definiční úsek:	**08**	Lčovice - Čkyně
Číslo bodu:	**639**	km: **15,214** Katastrální území: Černětice

Souřadnice	**JTSK**
Y =	795418,392
X =	1141778,362
Nadm. výška	471,473
Souřadnice	**ETRS89**
Latitude	
Longitude	
El. High	

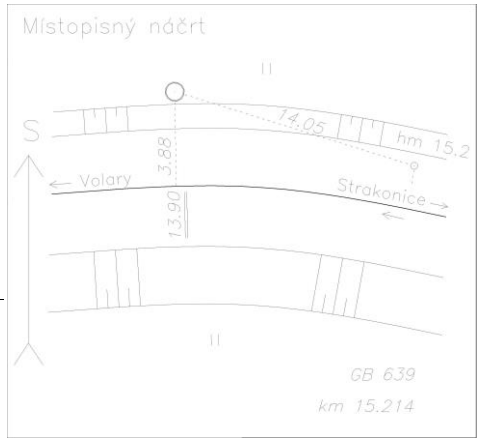

Výškový systém:	Bpv
Typ určení výšky:	Nivelací
Typ určení bodu:	POL
Třída přesnosti:	2
Splnění TKP:	ANO
Druh stabilizace:	M1
Poznámka:	kámen M1 s hřebem
Vyhotovil:	SŽG Praha, pracoviště České Budějovice
Platnost (od – do):	2. 10. 2013 -
Transformační klíč:	
Původ bodu:	G90272L29010

Traťový úsek:	**0381**	Strakonice (mimo) - Volary (mimo)
Definiční úsek:	**08**	Lčovice - Čkyně
Číslo bodu:	**640**	km: **15,306** Katastrální území: Černětice

Souřadnice	**JTSK**
Y =	795509,038
X =	1141804,711
Nadm. výška	472,155
Souřadnice	**ETRS89**
Latitude	
Longitude	
El. High	

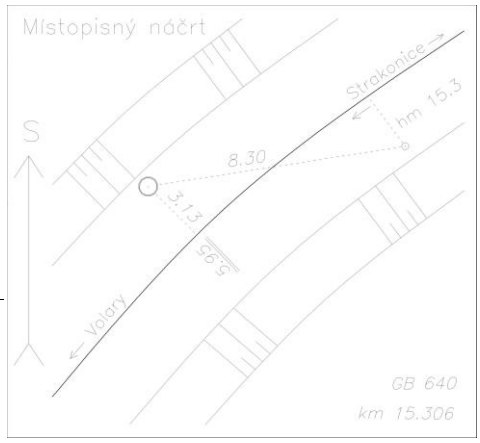

Výškový systém:	Bpv
Typ určení výšky:	Nivelací
Typ určení bodu:	POL
Třída přesnosti:	2
Splnění TKP:	ANO
Druh stabilizace:	M1
Poznámka:	kámen M1 s hřebem
Vyhotovil:	SŽG Praha, pracoviště České Budějovice
Platnost (od – do):	2. 10. 2013 -
Transformační klíč:	
Původ bodu:	G90272L29010

GEODETICKÉ ÚDAJE

Výpis z databáze Železničního bodového pole
Databáze: **szgdb** ----- Umístěná v: localhost : 5432
Pracoviště: **SŽG Praha, pracoviště České Budějovice** - 16. 04. 2019 12:32:31 - Jaromír, Sochor

!!! NEŘÍZENÁ KOPIE !!!

Traťový úsek:	**0381**	Strakonice (mimo) - Volary (mimo)
Definiční úsek:	**08**	Lčovice - Čkyně
Číslo bodu:	**641**	km: **15,391** Katastrální území: Černětice

Souřadnice	**JTSK**
Y =	795570,396
X =	1141863,931
Nadm. výška	471,806
Souřadnice	**ETRS89**
Latitude	
Longitude	
El. High	

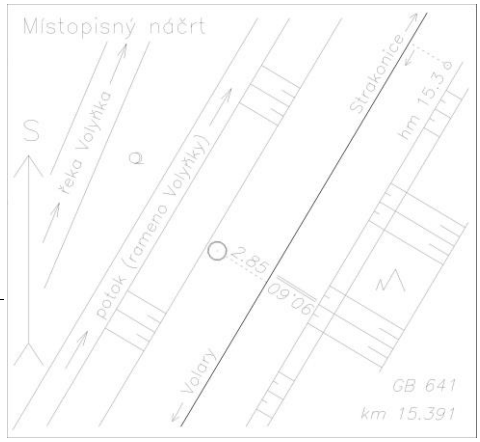

Výškový systém:	Bpv
Typ určení výšky:	Nivelací
Typ určení bodu:	POL
Třída přesnosti:	2
Splnění TKP:	ANO
Druh stabilizace:	M1
Poznámka:	kámen M1 s hřebem
Vyhotovil:	SŽG Praha, pracoviště České Budějovice
Platnost (od – do):	2. 10. 2013 -
Transformační klíč:	
Původ bodu:	G90272L29010

Traťový úsek:	**0381**	Strakonice (mimo) - Volary (mimo)
Definiční úsek:	**08**	Lčovice - Čkyně
Číslo bodu:	**642**	km: **15,515** Katastrální území: Černětice

Souřadnice	**JTSK**
Y =	795628,341
X =	1141972,105
Nadm. výška	472,725
Souřadnice	**ETRS89**
Latitude	
Longitude	
El. High	

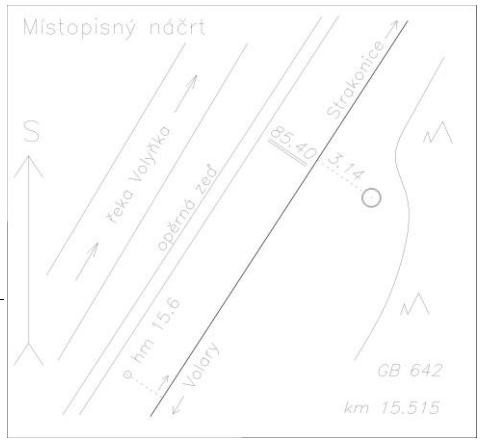

Výškový systém:	Bpv
Typ určení výšky:	Nivelací
Typ určení bodu:	POL
Třída přesnosti:	2
Splnění TKP:	ANO
Druh stabilizace:	M1
Poznámka:	kámen M1 s hřebem
Vyhotovil:	SŽG Praha, pracoviště České Budějovice
Platnost (od – do):	2. 10. 2013 -
Transformační klíč:	
Původ bodu:	G90272L29010

GEODETICKÉ ÚDAJE

Výpis z databáze Železničního bodového pole
Databáze: **szgdb** ----- Umístěná v: localhost : 5432
Pracoviště: **SŽG Praha, pracoviště České Budějovice** - 16. 04. 2019 12:32:31 - Jaromír, Sochor

!!! NEŘÍZENÁ KOPIE !!!

Traťový úsek:	**0381**	Strakonice (mimo) - Volary (mimo)
Definiční úsek:	**08**	Lčovice - Čkyně
Číslo bodu:	**643**	km: **15,639** Katastrální území: Černětice

Souřadnice	**JTSK**
Y =	795696,698
X =	1142075,761
Nadm. výška	472,997
Souřadnice	**ETRS89**
Latitude	
Longitude	
El. High	

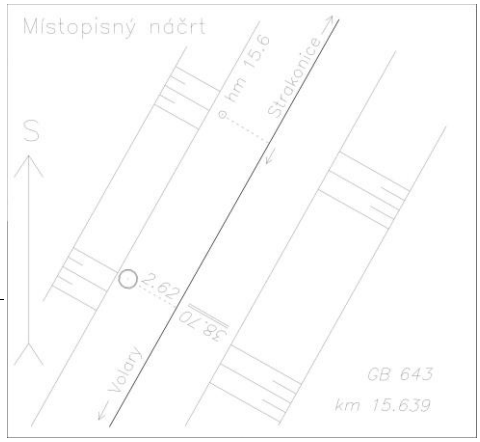

Výškový systém:	Bpv
Typ určení výšky:	Nivelací
Typ určení bodu:	POL
Třída přesnosti:	2
Splnění TKP:	ANO
Druh stabilizace:	M1

Poznámka:	kámen M1 s hřebem
Vyhotovil:	SŽG Praha, pracoviště České Budějovice
Platnost (od – do):	2. 10. 2013 -
Transformační klíč:	
Původ bodu:	G90272L29010

GEODETICKÉ ÚDAJE

Výpis z databáze Železničního bodového pole
Databáze: **szgdb** ----- Umístěná v: localhost : 5432
Pracoviště: **SŽG Praha, pracoviště České Budějovice** - 16. 04. 2019 12:35:39 - Jaromír, Sochor

!!! NEŘÍZENÁ KOPIE !!!

Traťový úsek:	**0381**	Strakonice (mimo) - Volary (mimo)
Definiční úsek:	**08**	Lčovice - Čkyně
Číslo bodu:	**661**	km: **18,625** Katastrální území: Malenice

Souřadnice	**JTSK**
Y =	796893,590
X =	1144144,090
Nadm. výška	503,118
Souřadnice	**ETRS89**
Latitude	
Longitude	
El. High	

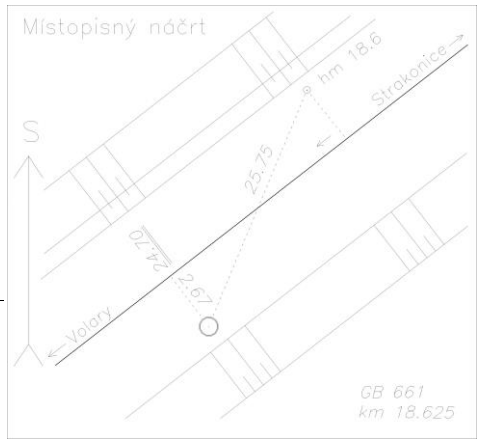

Výškový systém:	Bpv
Typ určení výšky:	Nivelací
Typ určení bodu:	POL
Třída přesnosti:	2
Splnění TKP:	ANO
Druh stabilizace:	M1
Poznámka:	kámen M1 s hřebem
Vyhotovil:	SŽG Praha, pracoviště České Budějovice
Platnost (od – do):	28. 11. 2012 -
Transformační klíč:	
Původ bodu:	G90272L29010

Traťový úsek:	**0381**	Strakonice (mimo) - Volary (mimo)
Definiční úsek:	**08**	Lčovice - Čkyně
Číslo bodu:	**662**	km: **18,744** Katastrální území: Malenice

Souřadnice	**JTSK**
Y =	796992,765
X =	1144209,658
Nadm. výška	503,600
Souřadnice	**ETRS89**
Latitude	
Longitude	
El. High	

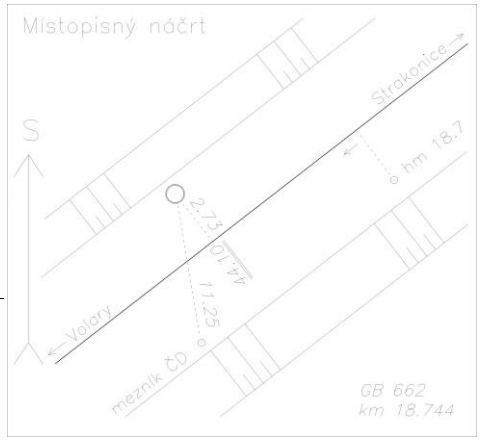

Výškový systém:	Bpv
Typ určení výšky:	Nivelací
Typ určení bodu:	POL
Třída přesnosti:	2
Splnění TKP:	ANO
Druh stabilizace:	M1
Poznámka:	kámen M1 s hřebem
Vyhotovil:	SŽG Praha, pracoviště České Budějovice
Platnost (od – do):	28. 11. 2012 -
Transformační klíč:	
Původ bodu:	G90272L29010

GEODETICKÉ ÚDAJE

Výpis z databáze Železničního bodového pole
Databáze: **szgdb** ----- Umístěná v: localhost : 5432
Pracoviště: **SŽG Praha, pracoviště České Budějovice** - 16. 04. 2019 12:35:39 - Jaromír, Sochor

!!! NEŘÍZENÁ KOPIE !!!

Traťový úsek:	**0381**	Strakonice (mimo) - Volary (mimo)
Definiční úsek:	**08**	Lčovice - Čkyně
Číslo bodu:	**663**	km: **18,863** Katastrální území: Malenice

Souřadnice	**JTSK**
Y =	797082,922
X =	1144288,856
Nadm. výška	503,771
Souřadnice	**ETRS89**
Latitude	
Longitude	
El. High	

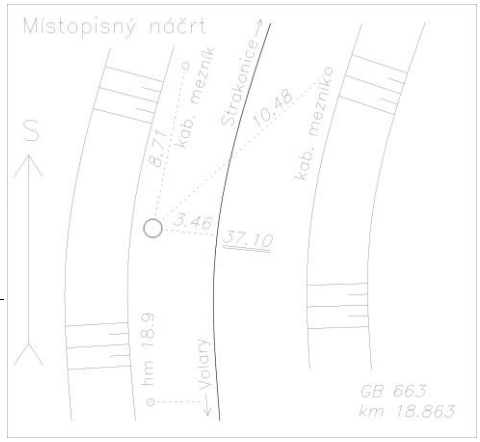

Výškový systém:	Bpv
Typ určení výšky:	Nivelací
Typ určení bodu:	POL
Třída přesnosti:	2
Splnění TKP:	ANO
Druh stabilizace:	M1
Poznámka:	kámen M1 s hřebem
Vyhotovil:	SŽG Praha, pracoviště České Budějovice
Platnost (od – do):	28. 11. 2012 -
Transformační klíč:	
Původ bodu:	G90272L29010

Traťový úsek:	**0381**	Strakonice (mimo) - Volary (mimo)
Definiční úsek:	**08**	Lčovice - Čkyně
Číslo bodu:	**664**	km: **18,959** Katastrální území: Malenice

Souřadnice	**JTSK**
Y =	797115,115
X =	1144380,580
Nadm. výška	503,453
Souřadnice	**ETRS89**
Latitude	
Longitude	
El. High	

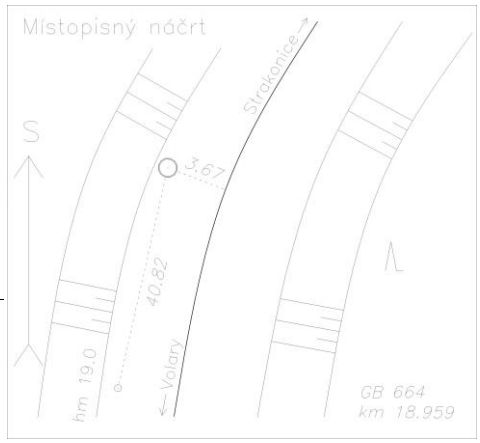

Výškový systém:	Bpv
Typ určení výšky:	Nivelací
Typ určení bodu:	POL
Třída přesnosti:	2
Splnění TKP:	ANO
Druh stabilizace:	M1
Poznámka:	kámen M1 s hřebem
Vyhotovil:	SŽG Praha, pracoviště České Budějovice
Platnost (od – do):	28. 11. 2012 -
Transformační klíč:	
Původ bodu:	G90272L29010

GEODETICKÉ ÚDAJE

Výpis z databáze Železničního bodového pole
Databáze: **szgdb** ----- Umístěná v: localhost : 5432
Pracoviště: **SŽG Praha, pracoviště České Budějovice** - 16. 04. 2019 12:35:39 - Jaromír, Sochor

!!! NEŘÍZENÁ KOPIE !!!

Traťový úsek:	**0381**	Strakonice (mimo) - Volary (mimo)
Definiční úsek:	**08**	Lčovice - Čkyně
Číslo bodu:	**665**	km: **19,059** Katastrální území: Malenice

Souřadnice	**JTSK**
Y =	797095,417
X =	1144479,198
Nadm. výška	503,070
Souřadnice	**ETRS89**
Latitude	
Longitude	
El. High	

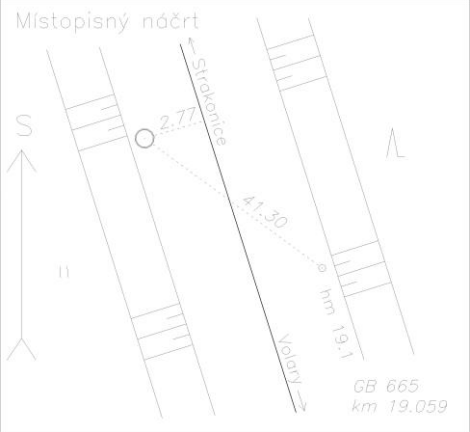

Výškový systém:	Bpv
Typ určení výšky:	Nivelací
Typ určení bodu:	POL
Třída přesnosti:	2
Splnění TKP:	ANO
Druh stabilizace:	M1
Poznámka:	kámen M1 s hřebem
Vyhotovil:	SŽG Praha, pracoviště České Budějovice
Platnost (od – do):	28. 11. 2012 -
Transformační klíč:	
Původ bodu:	G90272L29010

Traťový úsek:	**0381**	Strakonice (mimo) - Volary (mimo)
Definiční úsek:	**08**	Lčovice - Čkyně
Číslo bodu:	**666**	km: **19,143** Katastrální území: Malenice

Souřadnice	**JTSK**
Y =	797067,606
X =	1144558,363
Nadm. výška	504,853
Souřadnice	**ETRS89**
Latitude	
Longitude	
El. High	

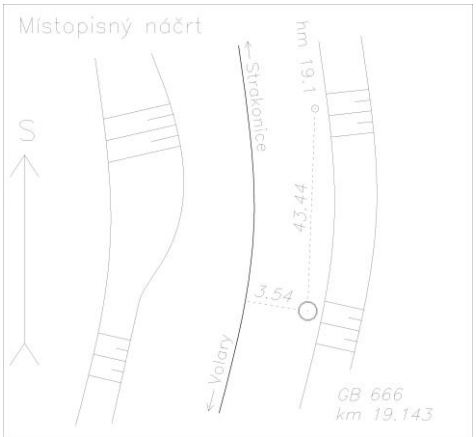

Výškový systém:	Bpv
Typ určení výšky:	Nivelací
Typ určení bodu:	POL
Třída přesnosti:	2
Splnění TKP:	ANO
Druh stabilizace:	M1
Poznámka:	kámen M1 s hřebem
Vyhotovil:	SŽG Praha, pracoviště České Budějovice
Platnost (od – do):	28. 11. 2012 -
Transformační klíč:	
Původ bodu:	G90272L29010

GEODETICKÉ ÚDAJE

Výpis z databáze Železničního bodového pole
Databáze: **szgdb** ----- Umístěná v: localhost : 5432
Pracoviště: **SŽG Praha, pracoviště České Budějovice** - 16. 04. 2019 12:35:39 - Jaromír, Sochor

!!! NEŘÍZENÁ KOPIE !!!

Traťový úsek:	**0381**	Strakonice (mimo) - Volary (mimo)
Definiční úsek:	**08**	Lčovice - Čkyně
Číslo bodu:	**667**	km: **19,230** Katastrální území: Malenice

Souřadnice	**JTSK**
Y =	797083,527
X =	1144644,405
Nadm. výška	505,455
Souřadnice	**ETRS89**
Latitude	
Longitude	
El. High	

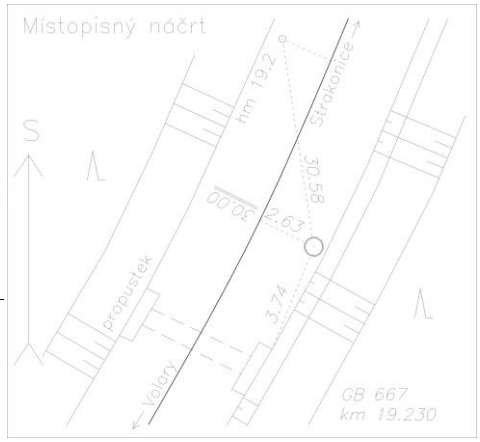

Výškový systém:	Bpv
Typ určení výšky:	Nivelací
Typ určení bodu:	POL
Třída přesnosti:	2
Splnění TKP:	ANO
Druh stabilizace:	M1
Poznámka:	kámen M1 s hřebem
Vyhotovil:	SŽG Praha, pracoviště České Budějovice
Platnost (od – do):	28. 11. 2012 -
Transformační klíč:	
Původ bodu:	G90272L29010

Traťový úsek:	**0381**	Strakonice (mimo) - Volary (mimo)
Definiční úsek:	**08**	Lčovice - Čkyně
Číslo bodu:	**668**	km: **19,347** Katastrální území: Malenice

Souřadnice	**JTSK**
Y =	797137,516
X =	1144737,538
Nadm. výška	507,767
Souřadnice	**ETRS89**
Latitude	
Longitude	
El. High	

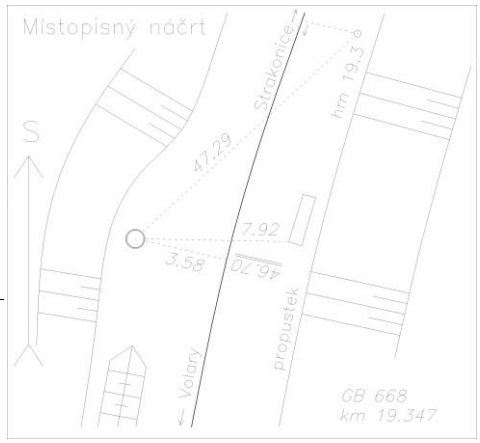

Výškový systém:	Bpv
Typ určení výšky:	Nivelací
Typ určení bodu:	POL
Třída přesnosti:	2
Splnění TKP:	ANO
Druh stabilizace:	M1
Poznámka:	kámen M1 s hřebem
Vyhotovil:	SŽG Praha, pracoviště České Budějovice
Platnost (od – do):	28. 11. 2012 -
Transformační klíč:	
Původ bodu:	G90272L29010

GEODETICKÉ ÚDAJE

Výpis z databáze Železničního bodového pole
Databáze: **szgdb** ----- Umístěná v: localhost : 5432
Pracoviště: **SŽG Praha, pracoviště České Budějovice** - 16. 04. 2019 12:35:39 - Jaromír, Sochor

!!! NEŘÍZENÁ KOPIE !!!

Traťový úsek:	**0381**	Strakonice (mimo) - Volary (mimo)
Definiční úsek:	**08**	Lčovice - Čkyně
Číslo bodu:	**669**	km: **19,450** Katastrální území: Malenice

Souřadnice	**JTSK**
Y =	797162,865
X =	1144848,788
Nadm. výška	506,885
Souřadnice	**ETRS89**
Latitude	
Longitude	
El. High	

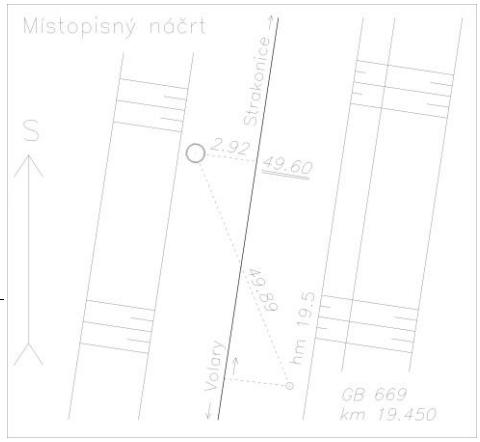

Výškový systém:	Bpv
Typ určení výšky:	Nivelací
Typ určení bodu:	POL
Třída přesnosti:	2
Splnění TKP:	ANO
Druh stabilizace:	M1
Poznámka:	kámen M1 s hřebem
Vyhotovil:	SŽG Praha, pracoviště České Budějovice
Platnost (od – do):	28. 11. 2012 -
Transformační klíč:	
Původ bodu:	G90272L29010

Traťový úsek:	**0381**	Strakonice (mimo) - Volary (mimo)
Definiční úsek:	**08**	Lčovice - Čkyně
Číslo bodu:	**670**	km: **19,545** Katastrální území: Zálezly u Čkyně

Souřadnice	**JTSK**
Y =	797171,715
X =	1144943,106
Nadm. výška	507,816
Souřadnice	**ETRS89**
Latitude	
Longitude	
El. High	

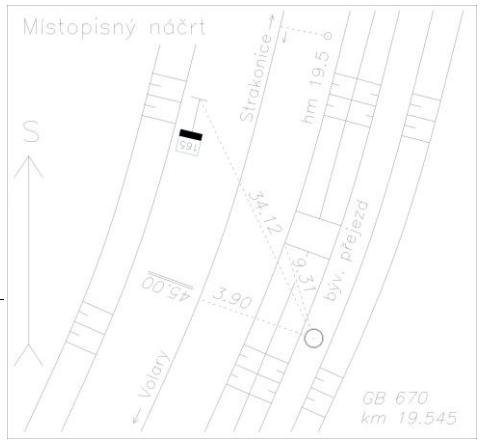

Výškový systém:	Bpv
Typ určení výšky:	Nivelací
Typ určení bodu:	POL
Třída přesnosti:	2
Splnění TKP:	ANO
Druh stabilizace:	M1
Poznámka:	kámen M1 s hřebem
Vyhotovil:	SŽG Praha, pracoviště České Budějovice
Platnost (od – do):	28. 11. 2012 -
Transformační klíč:	
Původ bodu:	G90272L29010

GEODETICKÉ ÚDAJE

Výpis z databáze Železničního bodového pole
Databáze: **szgdb** ----- Umístěná v: localhost : 5432
Pracoviště: **SŽG Praha, pracoviště České Budějovice** - 16. 04. 2019 12:38:18 - Jaromír, Sochor

!!! NEŘÍZENÁ KOPIE !!!

Traťový úsek:	**0381**	Strakonice (mimo) - Volary (mimo)
Definiční úsek:	**10**	Čkyně - Bohumilice v Čechách
Číslo bodu:	**701**	km: **24,511** Katastrální území: Bohumilice v Čechách

Souřadnice	**JTSK**
Y =	801683,769
X =	1144872,252
Nadm. výška	538,746
Souřadnice	**ETRS89**
Latitude	
Longitude	
El. High	

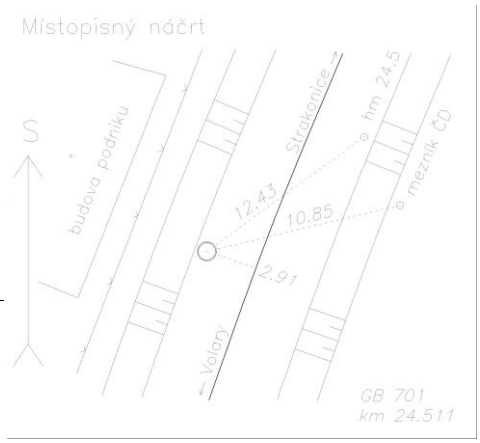

Výškový systém:	Bpv
Typ určení výšky:	Nivelací
Typ určení bodu:	POL
Třída přesnosti:	2
Splnění TKP:	ANO
Druh stabilizace:	M1
Poznámka:	kámen M1 s hřebem
Vyhotovil:	SŽG Praha, pracoviště České Budějovice
Platnost (od – do):	28. 11. 2012 -
Transformační klíč:	
Původ bodu:	G90272L29010

Traťový úsek:	**0381**	Strakonice (mimo) - Volary (mimo)
Definiční úsek:	**10**	Čkyně - Bohumilice v Čechách
Číslo bodu:	**702**	km: **24,627** Katastrální území: Bohumilice v Čechách

Souřadnice	**JTSK**
Y =	801709,356
X =	1144986,080
Nadm. výška	541,045
Souřadnice	**ETRS89**
Latitude	
Longitude	
El. High	

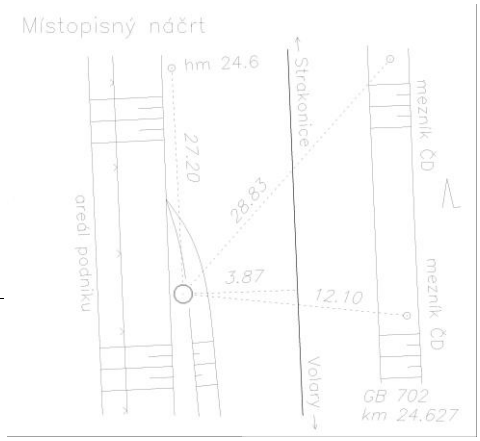

Výškový systém:	Bpv
Typ určení výšky:	Nivelací
Typ určení bodu:	POL
Třída přesnosti:	2
Splnění TKP:	ANO
Druh stabilizace:	M1
Poznámka:	kámen M1 s hřebem
Vyhotovil:	SŽG Praha, pracoviště České Budějovice
Platnost (od – do):	28. 11. 2012 -
Transformační klíč:	
Původ bodu:	G90272L29010

GEODETICKÉ ÚDAJE

Výpis z databáze Železničního bodového pole
Databáze: **szgdb** ----- Umístěná v: localhost : 5432
Pracoviště: **SŽG Praha, pracoviště České Budějovice** - 16. 04. 2019 12:38:18 - Jaromír, Sochor

!!! NEŘÍZENÁ KOPIE !!!

Traťový úsek:	**0381**	Strakonice (mimo) - Volary (mimo)
Definiční úsek:	**10**	Čkyně - Bohumilice v Čechách
Číslo bodu:	**703**	km: **24,726** Katastrální území: Bohumilice v Čechách

Souřadnice	**JTSK**
Y =	801685,433
X =	1145084,320
Nadm. výška	541,574
Souřadnice	**ETRS89**
Latitude	
Longitude	
El. High	

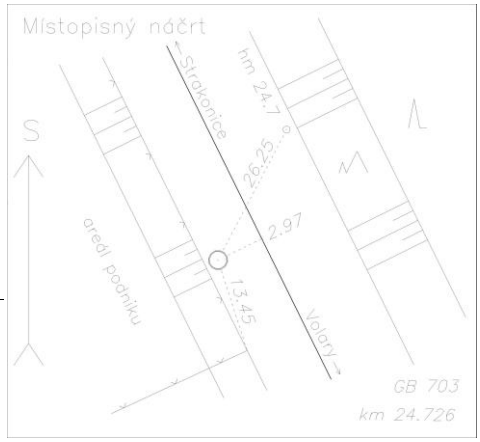

Výškový systém:	Bpv
Typ určení výšky:	Nivelací
Typ určení bodu:	POL
Třída přesnosti:	2
Splnění TKP:	ANO
Druh stabilizace:	M1
Poznámka:	kámen M1 s hřebem
Vyhotovil:	SŽG Praha, pracoviště České Budějovice
Platnost (od – do):	2. 10. 2013 -
Transformační klíč:	
Původ bodu:	G90272L29010

Traťový úsek:	**0381**	Strakonice (mimo) - Volary (mimo)
Definiční úsek:	**10**	Čkyně - Bohumilice v Čechách
Číslo bodu:	**704**	km: **24,824** Katastrální území: Bohumilice v Čechách

Souřadnice	**JTSK**
Y =	801623,638
X =	1145160,619
Nadm. výška	542,205
Souřadnice	**ETRS89**
Latitude	
Longitude	
El. High	

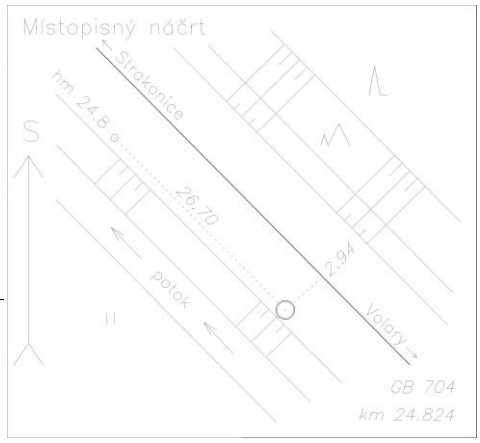

Výškový systém:	Bpv
Typ určení výšky:	Nivelací
Typ určení bodu:	POL
Třída přesnosti:	2
Splnění TKP:	ANO
Druh stabilizace:	M1
Poznámka:	kámen M1 s hřebem
Vyhotovil:	SŽG Praha, pracoviště České Budějovice
Platnost (od – do):	2. 10. 2013 -
Transformační klíč:	
Původ bodu:	G90272L29010

GEODETICKÉ ÚDAJE

Výpis z databáze Železničního bodového pole
Databáze: **szgdb** ----- Umístěná v: localhost : 5432
Pracoviště: **SŽG Praha, pracoviště České Budějovice** - 16. 04. 2019 12:38:18 - Jaromír, Sochor

!!! NEŘÍZENÁ KOPIE !!!

Traťový úsek:	**0381**	Strakonice (mimo) - Volary (mimo)
Definiční úsek:	**10**	Čkyně - Bohumilice v Čechách
Číslo bodu:	**705**	km: **24,917** Katastrální území: Bohumilice v Čechách

Souřadnice	**JTSK**
Y =	801558,126
X =	1145228,103
Nadm. výška	544,441
Souřadnice	**ETRS89**
Latitude	
Longitude	
El. High	

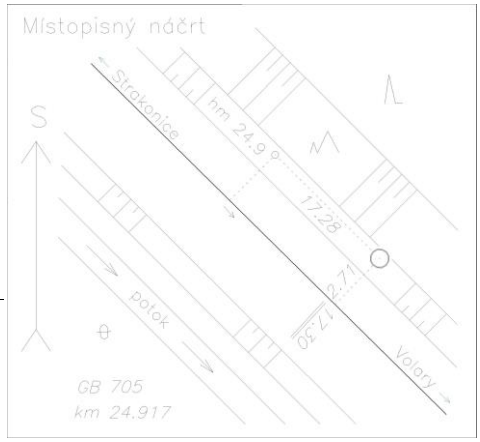

Výškový systém:	Bpv
Typ určení výšky:	Nivelací
Typ určení bodu:	POL
Třída přesnosti:	2
Splnění TKP:	ANO
Druh stabilizace:	M1
Poznámka:	kámen M1 s hřebem
Vyhotovil:	SŽG Praha, pracoviště České Budějovice
Platnost (od – do):	2. 10. 2013 -
Transformační klíč:	
Původ bodu:	G90272L29010

Traťový úsek:	**0381**	Strakonice (mimo) - Volary (mimo)
Definiční úsek:	**10**	Čkyně - Bohumilice v Čechách
Číslo bodu:	**706**	km: **25,037** Katastrální území: Bohumilice v Čechách

Souřadnice	**JTSK**
Y =	801509,115
X =	1145337,346
Nadm. výška	545,385
Souřadnice	**ETRS89**
Latitude	
Longitude	
El. High	

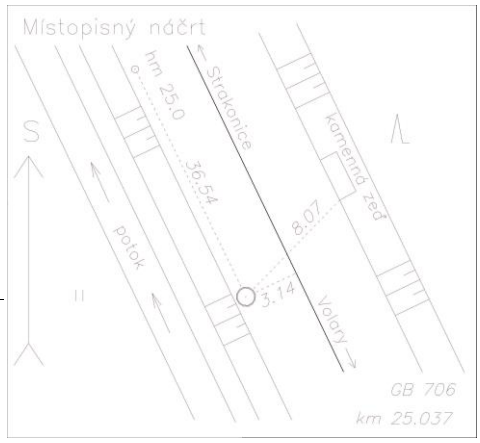

Výškový systém:	Bpv
Typ určení výšky:	Nivelací
Typ určení bodu:	POL
Třída přesnosti:	2
Splnění TKP:	ANO
Druh stabilizace:	M1
Poznámka:	kámen M1 s hřebem
Vyhotovil:	SŽG Praha, pracoviště České Budějovice
Platnost (od – do):	2. 10. 2013 -
Transformační klíč:	
Původ bodu:	G90272L29010

GEODETICKÉ ÚDAJE

Výpis z databáze Železničního bodového pole
Databáze: **szgdb** ----- Umístěná v: localhost : 5432
Pracoviště: **SŽG Praha, pracoviště České Budějovice** - 16. 04. 2019 12:38:18 - Jaromír, Sochor

!!! NEŘÍZENÁ KOPIE !!!

Traťový úsek:	**0381**	Strakonice (mimo) - Volary (mimo)
Definiční úsek:	**10**	Čkyně - Bohumilice v Čechách
Číslo bodu:	**707**	km: **25,188** Katastrální území: Bohumilice v Čechách

Souřadnice	**JTSK**
Y =	801448,474
X =	1145465,954
Nadm. výška	547,620
Souřadnice	**ETRS89**
Latitude	
Longitude	
El. High	

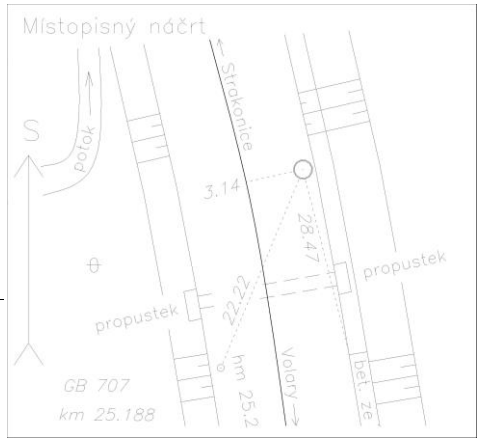

Výškový systém:	Bpv
Typ určení výšky:	Nivelací
Typ určení bodu:	POL
Třída přesnosti:	2
Splnění TKP:	ANO
Druh stabilizace:	M1
Poznámka:	kámen M1 s hřebem
Vyhotovil:	SŽG Praha, pracoviště České Budějovice
Platnost (od – do):	2. 10. 2013 -
Transformační klíč:	
Původ bodu:	G90272L29010

Traťový úsek:	**0381**	Strakonice (mimo) - Volary (mimo)
Definiční úsek:	**10**	Čkyně - Bohumilice v Čechách
Číslo bodu:	**708**	km: **25,291** Katastrální území: Bohumilice v Čechách

Souřadnice	**JTSK**
Y =	801453,104
X =	1145579,180
Nadm. výška	550,262
Souřadnice	**ETRS89**
Latitude	
Longitude	
El. High	

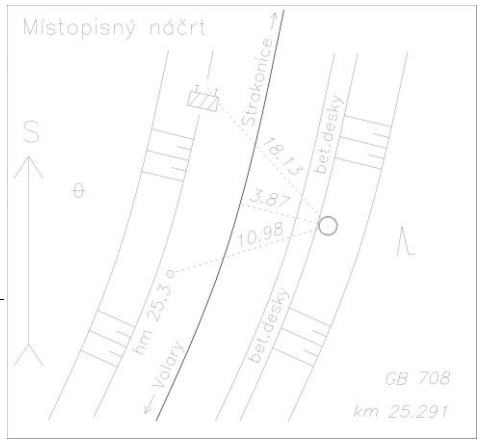

Výškový systém:	Bpv
Typ určení výšky:	Nivelací
Typ určení bodu:	POL
Třída přesnosti:	2
Splnění TKP:	ANO
Druh stabilizace:	M1
Poznámka:	kámen M1 s hřebem
Vyhotovil:	SŽG Praha, pracoviště České Budějovice
Platnost (od – do):	2. 10. 2013 -
Transformační klíč:	
Původ bodu:	G90272L29010

GEODETICKÉ ÚDAJE

Výpis z databáze Železničního bodového pole
Databáze: **szgdb** ----- Umístěná v: localhost : 5432
Pracoviště: **SŽG Praha, pracoviště České Budějovice** - 16. 04. 2019 12:41:35 - Jaromír, Sochor

!!! NEŘÍZENÁ KOPIE !!!

Traťový úsek:	**0381**	Strakonice (mimo) - Volary (mimo)
Definiční úsek:	**10**	Čkyně - Bohumilice v Čechách
Číslo bodu:	**711**	km: **26,057** Katastrální území: Bohumilice v Čechách

Souřadnice	**JTSK**
Y =	802097,222
X =	1145875,411
Nadm. výška	556,119
Souřadnice	**ETRS89**
Latitude	
Longitude	
El. High	

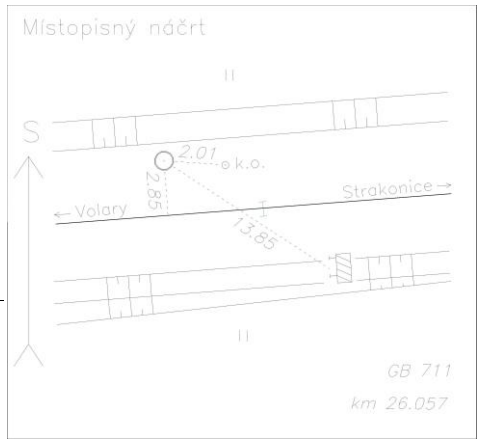

Výškový systém:	Bpv
Typ určení výšky:	Nivelací
Typ určení bodu:	POL
Třída přesnosti:	2
Splnění TKP:	ANO
Druh stabilizace:	M1
Poznámka:	kámen M1 s hřebem
Vyhotovil:	SŽG Praha, pracoviště České Budějovice
Platnost (od – do):	2. 10. 2013 -
Transformační klíč:	
Původ bodu:	G90272L29010

Traťový úsek:	**0381**	Strakonice (mimo) - Volary (mimo)
Definiční úsek:	**10**	Čkyně - Bohumilice v Čechách
Číslo bodu:	**712**	km: **26,160** Katastrální území: Bohumilice v Čechách

Souřadnice	**JTSK**
Y =	802198,392
X =	1145908,529
Nadm. výška	556,867
Souřadnice	**ETRS89**
Latitude	
Longitude	
El. High	

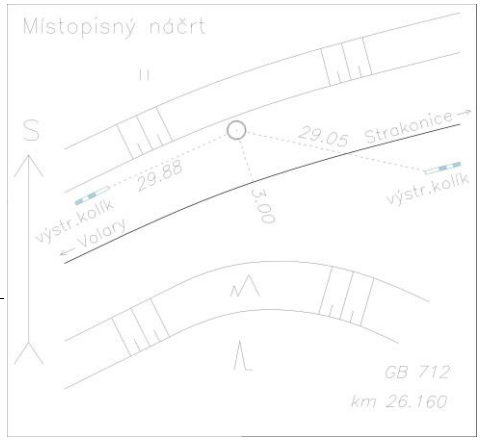

Výškový systém:	Bpv
Typ určení výšky:	Nivelací
Typ určení bodu:	POL
Třída přesnosti:	2
Splnění TKP:	ANO
Druh stabilizace:	M1
Poznámka:	kámen M1 s hřebem
Vyhotovil:	SŽG Praha, pracoviště České Budějovice
Platnost (od – do):	2. 10. 2013 -
Transformační klíč:	
Původ bodu:	G90272L29010

GEODETICKÉ ÚDAJE

Výpis z databáze Železničního bodového pole
Databáze: **szgdb** ----- Umístěná v: localhost : 5432
Pracoviště: **SŽG Praha, pracoviště České Budějovice** - 16. 04. 2019 12:41:35 - Jaromír, Sochor

!!! NEŘÍZENÁ KOPIE !!!

Traťový úsek:	**0381**	Strakonice (mimo) - Volary (mimo)
Definiční úsek:	**10**	Čkyně - Bohumilice v Čechách
Číslo bodu:	**713**	km: **26,238** Katastrální území: Bohumilice v Čechách

Souřadnice	**JTSK**
Y =	802251,554
X =	1145966,614
Nadm. výška	557,954
Souřadnice	**ETRS89**
Latitude	
Longitude	
El. High	

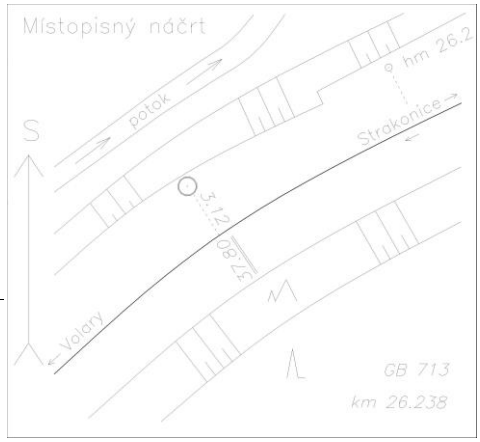

Výškový systém:	Bpv
Typ určení výšky:	Nivelací
Typ určení bodu:	POL
Třída přesnosti:	2
Splnění TKP:	ANO
Druh stabilizace:	M1
Poznámka:	kámen M1 s hřebem
Vyhotovil:	SŽG Praha, pracoviště České Budějovice
Platnost (od – do):	2. 10. 2013 -
Transformační klíč:	
Původ bodu:	G90272L29010

Traťový úsek:	**0381**	Strakonice (mimo) - Volary (mimo)
Definiční úsek:	**10**	Čkyně - Bohumilice v Čechách
Číslo bodu:	**714**	km: **26,341** Katastrální území: Bohumilice v Čechách

Souřadnice	**JTSK**
Y =	802269,584
X =	1146068,232
Nadm. výška	558,908
Souřadnice	**ETRS89**
Latitude	
Longitude	
El. High	

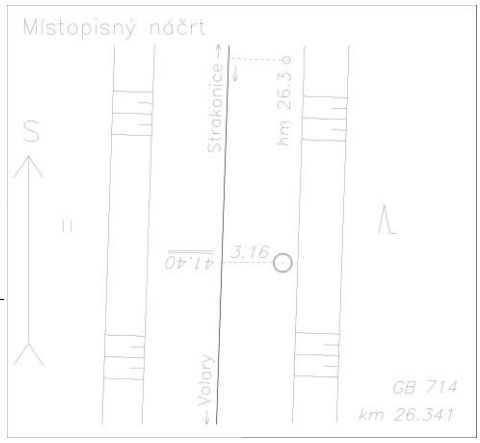

Výškový systém:	Bpv
Typ určení výšky:	Nivelací
Typ určení bodu:	POL
Třída přesnosti:	2
Splnění TKP:	ANO
Druh stabilizace:	M1
Poznámka:	kámen M1 s hřebem
Vyhotovil:	SŽG Praha, pracoviště České Budějovice
Platnost (od – do):	2. 10. 2013 -
Transformační klíč:	
Původ bodu:	G90272L29010

GEODETICKÉ ÚDAJE

Výpis z databáze Železničního bodového pole
Databáze: **szgdb** ----- Umístěná v: localhost : 5432
Pracoviště: **SŽG Praha, pracoviště České Budějovice** - 16. 04. 2019 12:41:35 - Jaromír, Sochor

!!! NEŘÍZENÁ KOPIE !!!

Traťový úsek:	**0381**	Strakonice (mimo) - Volary (mimo)
Definiční úsek:	**10**	Čkyně - Bohumilice v Čechách
Číslo bodu:	**715**	km: **26,471** Katastrální území: Bohumilice v Čechách

Souřadnice	**JTSK**
Y =	802266,200
X =	1146197,647
Nadm. výška	560,926
Souřadnice	**ETRS89**
Latitude	
Longitude	
El. High	

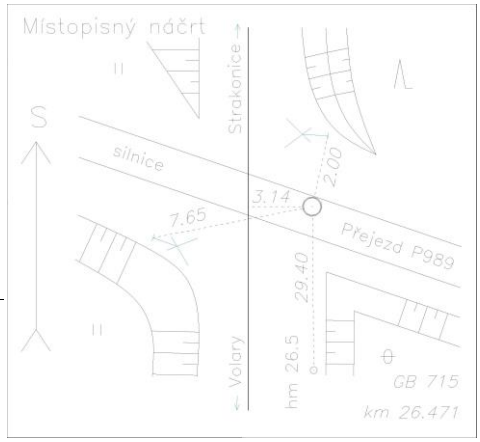

Výškový systém:	Bpv
Typ určení výšky:	Nivelací
Typ určení bodu:	POL
Třída přesnosti:	2
Splnění TKP:	ANO
Druh stabilizace:	hřeb

Poznámka:	měřický hřeb v silnici
Vyhotovil:	SŽG Praha, pracoviště České Budějovice
Platnost (od – do):	2. 10. 2013 -
Transformační klíč:	
Původ bodu:	G90272L29010

GEODETICKÉ ÚDAJE

Výpis z databáze Železničního bodového pole
Databáze: **szgdb** ----- Umístěná v: localhost : 5432
Pracoviště: **SŽG Praha, pracoviště České Budějovice** - 16. 04. 2019 12:47:46 - Jaromír, Sochor

!!! NEŘÍZENÁ KOPIE !!!

Traťový úsek:	**0381**	Strakonice (mimo) - Volary (mimo)
Definiční úsek:	**12**	Bohumilice v Čechách - Vimperk
Číslo bodu:	**727**	km: **28,617** Katastrální území: Výškovice u Vimperka

Souřadnice	**JTSK**
Y =	803543,970
X =	1146986,594
Nadm. výška	593,989
Souřadnice	**ETRS89**
Latitude	
Longitude	
El. High	

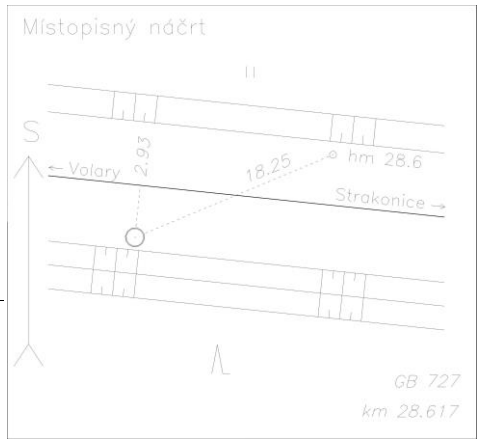

Výškový systém:	Bpv
Typ určení výšky:	Nivelací
Typ určení bodu:	POL
Třída přesnosti:	2
Splnění TKP:	ANO
Druh stabilizace:	M1
Poznámka:	kámen M1 s hřebem
Vyhotovil:	SŽG Praha, pracoviště České Budějovice
Platnost (od – do):	2. 10. 2013 -
Transformační klíč:	
Původ bodu:	G90272L29010

Traťový úsek:	**0381**	Strakonice (mimo) - Volary (mimo)
Definiční úsek:	**12**	Bohumilice v Čechách - Vimperk
Číslo bodu:	**728**	km: **28,743** Katastrální území: Výškovice u Vimperka

Souřadnice	**JTSK**
Y =	803667,793
X =	1146970,294
Nadm. výška	596,645
Souřadnice	**ETRS89**
Latitude	
Longitude	
El. High	

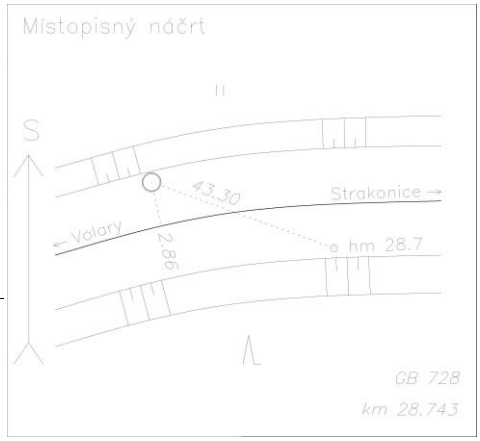

Výškový systém:	Bpv
Typ určení výšky:	Nivelací
Typ určení bodu:	POL
Třída přesnosti:	2
Splnění TKP:	ANO
Druh stabilizace:	M1
Poznámka:	kámen M1 s hřebem
Vyhotovil:	SŽG Praha, pracoviště České Budějovice
Platnost (od – do):	2. 10. 2013 -
Transformační klíč:	
Původ bodu:	G90272L29010

GEODETICKÉ ÚDAJE

Výpis z databáze Železničního bodového pole
Databáze: **szgdb** ----- Umístěná v: localhost : 5432
Pracoviště: **SŽG Praha, pracoviště České Budějovice** - 16. 04. 2019 12:47:46 - Jaromír, Sochor

!!! NEŘÍZENÁ KOPIE !!!

Traťový úsek:	**0381**	Strakonice (mimo) - Volary (mimo)
Definiční úsek:	**12**	Bohumilice v Čechách - Vimperk
Číslo bodu:	**730**	km: **28,934** Katastrální území: Bořanovice u Vimperka

Souřadnice	**JTSK**
Y =	803825,723
X =	1147068,675
Nadm. výška	600,659
Souřadnice	**ETRS89**
Latitude	
Longitude	
El. High	

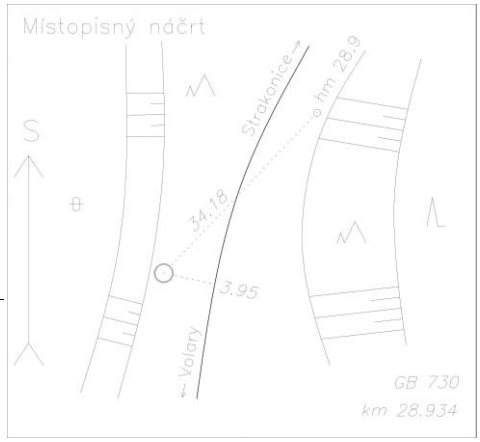

Výškový systém:	Bpv
Typ určení výšky:	Nivelací
Typ určení bodu:	POL
Třída přesnosti:	2
Splnění TKP:	ANO
Druh stabilizace:	M1
Poznámka:	kámen M1 s hřebem
Vyhotovil:	SŽG Praha, pracoviště České Budějovice
Platnost (od – do):	2. 10. 2013 -
Transformační klíč:	
Původ bodu:	G90272L29010

Traťový úsek:	**0381**	Strakonice (mimo) - Volary (mimo)
Definiční úsek:	**12**	Bohumilice v Čechách - Vimperk
Číslo bodu:	**3340**	km: **29,007** Katastrální území: Výškovice u Vimperka

Souřadnice	**JTSK**
Y =	803838,681
X =	1147141,504
Nadm. výška	601,754
Souřadnice	**ETRS89**
Latitude	N 49°5'0.09159"
Longitude	E 13°47'16.48589"
El. High	648.781

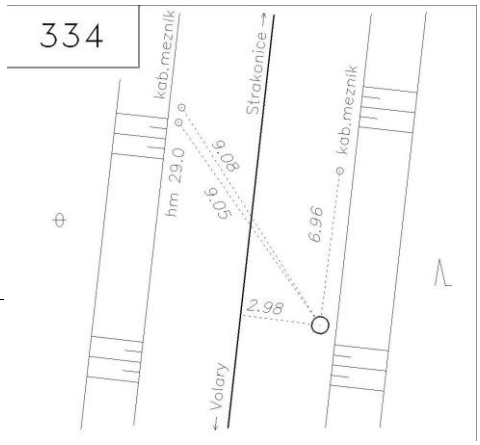

Výškový systém:	Bpv
Typ určení výšky:	Nivelací
Typ určení bodu:	GNSS
Třída přesnosti:	1
Splnění TKP:	ANO
Druh stabilizace:	M2
Poznámka:	kámen M2: ETRF 2000
Vyhotovil:	SŽG Praha, pracoviště České Budějovice
Platnost (od – do):	2. 10. 2013 -
Transformační klíč:	TRK20381016031 (0381-Bohumilice)
Původ bodu:	G90272L29010

GEODETICKÉ ÚDAJE

Výpis z databáze Železničního bodového pole
Databáze: **szgdb** ----- Umístěná v: localhost : 5432
Pracoviště: **SŽG Praha, pracoviště České Budějovice** - 16. 04. 2019 12:47:46 - Jaromír, Sochor

!!! NEŘÍZENÁ KOPIE !!!

Traťový úsek:	**0381**	Strakonice (mimo) - Volary (mimo)
Definiční úsek:	**12**	Bohumilice v Čechách - Vimperk
Číslo bodu:	**731**	km: **29,100** Katastrální území: Výškovice u Vimperka

Souřadnice	**JTSK**
Y =	803845,735
X =	1147233,095
Nadm. výška	604,406
Souřadnice	**ETRS89**
Latitude	
Longitude	
El. High	

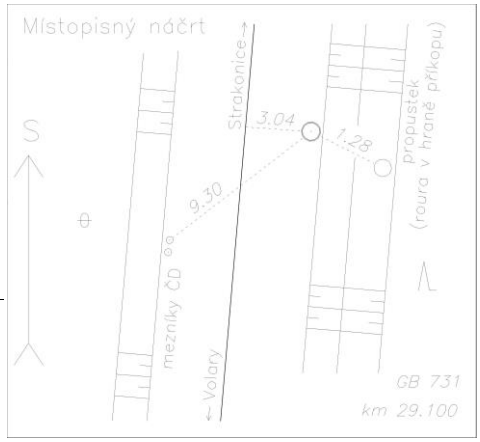

Výškový systém:	Bpv
Typ určení výšky:	Nivelací
Typ určení bodu:	POL
Třída přesnosti:	2
Splnění TKP:	ANO
Druh stabilizace:	M1
Poznámka:	kámen M1 s hřebem
Vyhotovil:	SŽG Praha, pracoviště České Budějovice
Platnost (od – do):	2. 10. 2013 -
Transformační klíč:	
Původ bodu:	G90272L29010

GEODETICKÉ ÚDAJE

Výpis z databáze Železničního bodového pole
Databáze: **szgdb** ----- Umístěná v: localhost : 5432
Pracoviště: **SŽG Praha, pracoviště České Budějovice** - 16. 04. 2019 12:50:21 - Jaromír, Sochor

!!! NEŘÍZENÁ KOPIE !!!

Traťový úsek:	**0381**	Strakonice (mimo) - Volary (mimo)
Definiční úsek:	**12**	Bohumilice v Čechách - Vimperk
Číslo bodu:	**745**	km: **31,167** Katastrální území: Boubská

Souřadnice	**JTSK**
Y =	804417,865
X =	1149079,896
Nadm. výška	650,855
Souřadnice	**ETRS89**
Latitude	
Longitude	
El. High	

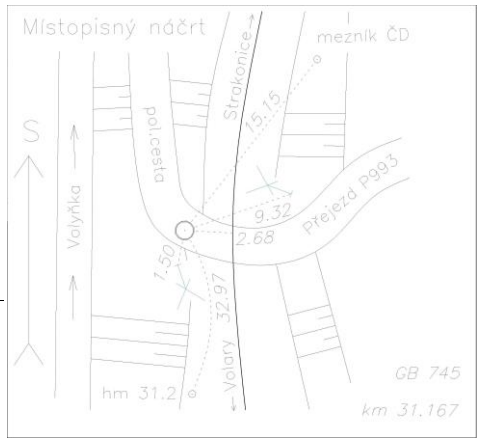

Výškový systém:	Bpv
Typ určení výšky:	Nivelací
Typ určení bodu:	POL
Třída přesnosti:	2
Splnění TKP:	ANO
Druh stabilizace:	M1
Poznámka:	kámen M1 s dulkem
Vyhotovil:	SŽG Praha, pracoviště České Budějovice
Platnost (od – do):	2. 10. 2013 -
Transformační klíč:	
Původ bodu:	G90272L29010

Traťový úsek:	**0381**	Strakonice (mimo) - Volary (mimo)
Definiční úsek:	**12**	Bohumilice v Čechách - Vimperk
Číslo bodu:	**746**	km: **31,306** Katastrální území: Boubská

Souřadnice	**JTSK**
Y =	804391,211
X =	1149215,090
Nadm. výška	653,487
Souřadnice	**ETRS89**
Latitude	
Longitude	
El. High	

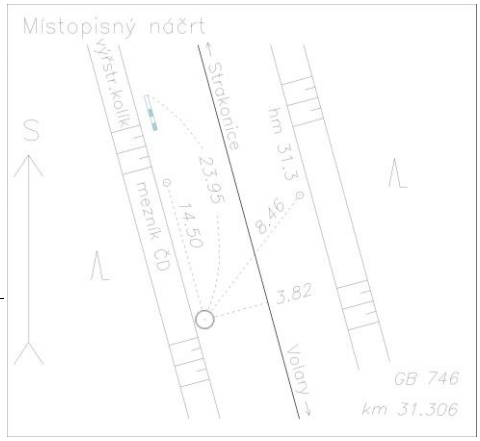

Výškový systém:	Bpv
Typ určení výšky:	Nivelací
Typ určení bodu:	POL
Třída přesnosti:	2
Splnění TKP:	ANO
Druh stabilizace:	M1
Poznámka:	kámen M1 s dulkem
Vyhotovil:	SŽG Praha, pracoviště České Budějovice
Platnost (od – do):	2. 10. 2013 -
Transformační klíč:	
Původ bodu:	G90272L29010

GEODETICKÉ ÚDAJE

Výpis z databáze Železničního bodového pole
Databáze: **szgdb** ----- Umístěná v: localhost : 5432
Pracoviště: **SŽG Praha, pracoviště České Budějovice** - 16. 04. 2019 12:50:21 - Jaromír, Sochor

!!! NEŘÍZENÁ KOPIE !!!

Traťový úsek:	**0381**	Strakonice (mimo) - Volary (mimo)
Definiční úsek:	**12**	Bohumilice v Čechách - Vimperk
Číslo bodu:	**747**	km: **31,469** Katastrální území: Boubská

Souřadnice	**JTSK**
Y =	804350,322
X =	1149364,629
Nadm. výška	657,612
Souřadnice	**ETRS89**
Latitude	
Longitude	
El. High	

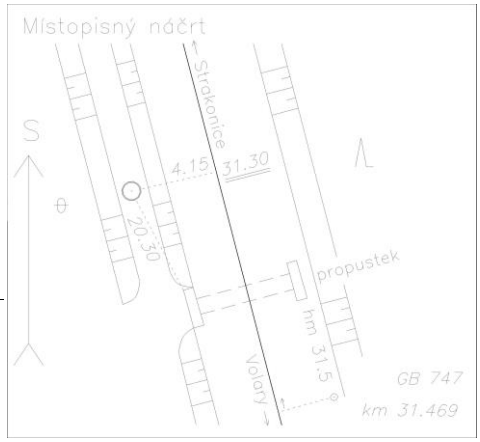

Výškový systém:	Bpv
Typ určení výšky:	Nivelací
Typ určení bodu:	POL
Třída přesnosti:	2
Splnění TKP:	ANO
Druh stabilizace:	M1
Poznámka:	kámen M1 s dulkem
Vyhotovil:	SŽG Praha, pracoviště České Budějovice
Platnost (od – do):	2. 10. 2013 -
Transformační klíč:	
Původ bodu:	G90272L29010

Traťový úsek:	**0381**	Strakonice (mimo) - Volary (mimo)
Definiční úsek:	**12**	Bohumilice v Čechách - Vimperk
Číslo bodu:	**748**	km: **31,607** Katastrální území: Vimperk

Souřadnice	**JTSK**
Y =	804305,651
X =	1149503,429
Nadm. výška	662,639
Souřadnice	**ETRS89**
Latitude	
Longitude	
El. High	

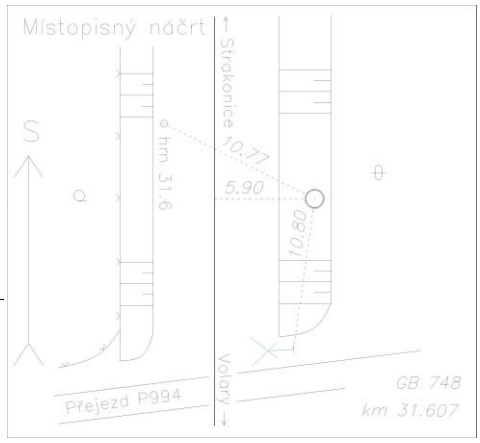

Výškový systém:	Bpv
Typ určení výšky:	Nivelací
Typ určení bodu:	POL
Třída přesnosti:	2
Splnění TKP:	ANO
Druh stabilizace:	M1
Poznámka:	kámen M1 s hřebem
Vyhotovil:	SŽG Praha, pracoviště České Budějovice
Platnost (od – do):	2. 10. 2013 -
Transformační klíč:	
Původ bodu:	G90272L29010

GEODETICKÉ ÚDAJE

Výpis z databáze Železničního bodového pole
Databáze: **szgdb** ----- Umístěná v: localhost : 5432
Pracoviště: **SŽG Praha, pracoviště České Budějovice** - 16. 04. 2019 12:50:21 - Jaromír, Sochor

!!! NEŘÍZENÁ KOPIE !!!

Traťový úsek:	**0381**	Strakonice (mimo) - Volary (mimo)
Definiční úsek:	**12**	Bohumilice v Čechách - Vimperk
Číslo bodu:	**749**	km: **31,769** Katastrální území: Vimperk

Souřadnice	**JTSK**
Y =	804334,215
X =	1149663,982
Nadm. výška	663,931
Souřadnice	**ETRS89**
Latitude	
Longitude	
El. High	

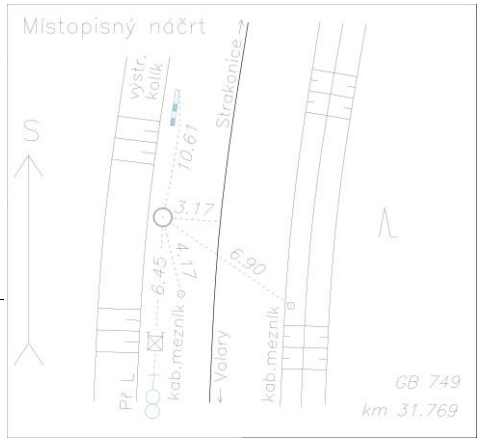

Výškový systém:	Bpv
Typ určení výšky:	Nivelací
Typ určení bodu:	POL
Třída přesnosti:	2
Splnění TKP:	ANO
Druh stabilizace:	M1
Poznámka:	kámen M1 s hřebem
Vyhotovil:	SŽG Praha, pracoviště České Budějovice
Platnost (od – do):	2. 10. 2013 -
Transformační klíč:	
Původ bodu:	G90272L29010

Traťový úsek:	**0381**	Strakonice (mimo) - Volary (mimo)
Definiční úsek:	**12**	Bohumilice v Čechách - Vimperk
Číslo bodu:	**750**	km: **31,886** Katastrální území: Vimperk

Souřadnice	**JTSK**
Y =	804312,800
X =	1149780,141
Nadm. výška	667,156
Souřadnice	**ETRS89**
Latitude	
Longitude	
El. High	

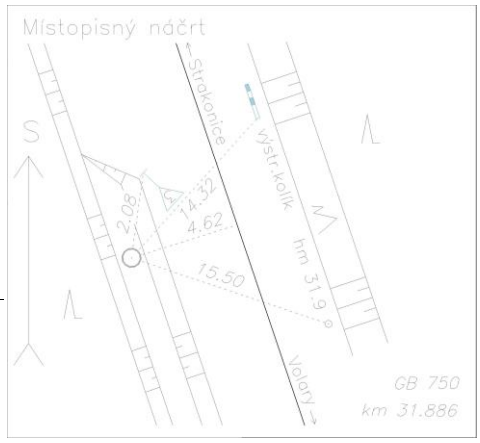

Výškový systém:	Bpv
Typ určení výšky:	Nivelací
Typ určení bodu:	POL
Třída přesnosti:	2
Splnění TKP:	ANO
Druh stabilizace:	M1
Poznámka:	kámen M1 s hřebem
Vyhotovil:	SŽG Praha, pracoviště České Budějovice
Platnost (od – do):	2. 10. 2013 -
Transformační klíč:	
Původ bodu:	G90272L29010

GEODETICKÉ ÚDAJE

Výpis z databáze Železničního bodového pole
Databáze: **szgdb** ----- Umístěná v: localhost : 5432
Pracoviště: **SŽG Praha, pracoviště České Budějovice** - 16. 04. 2019 12:50:21 - Jaromír, Sochor

!!! NEŘÍZENÁ KOPIE !!!

Traťový úsek:	**0381**	Strakonice (mimo) - Volary (mimo)
Definiční úsek:	**12**	Bohumilice v Čechách - Vimperk
Číslo bodu:	**751**	km: **31,983** Katastrální území: Vimperk

Souřadnice	**JTSK**
Y =	804288,038
X =	1149873,822
Nadm. výška	668,752
Souřadnice	**ETRS89**
Latitude	
Longitude	
El. High	

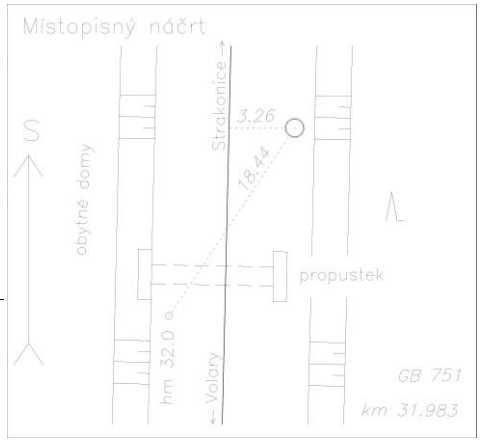

Výškový systém:	Bpv
Typ určení výšky:	Nivelací
Typ určení bodu:	POL
Třída přesnosti:	2
Splnění TKP:	ANO
Druh stabilizace:	M1
Poznámka:	kámen M1 s hřebem
Vyhotovil:	SŽG Praha, pracoviště České Budějovice
Platnost (od – do):	2. 10. 2013 -
Transformační klíč:	
Původ bodu:	G90272L29010

Traťový úsek:	**0381**	Strakonice (mimo) - Volary (mimo)
Definiční úsek:	**12**	Bohumilice v Čechách - Vimperk
Číslo bodu:	**752**	km: **32,073** Katastrální území: Vimperk

Souřadnice	**JTSK**
Y =	804290,116
X =	1149965,705
Nadm. výška	671,662
Souřadnice	**ETRS89**
Latitude	
Longitude	
El. High	

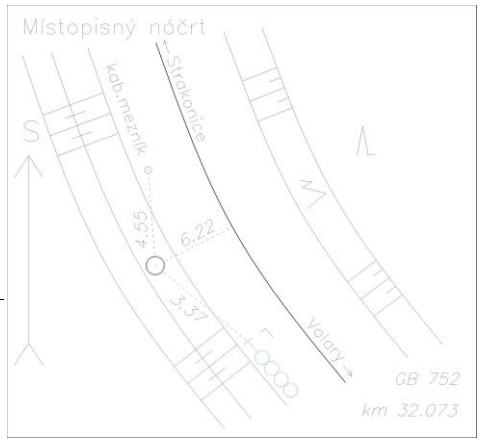

Výškový systém:	Bpv
Typ určení výšky:	Nivelací
Typ určení bodu:	POL
Třída přesnosti:	2
Splnění TKP:	ANO
Druh stabilizace:	M1
Poznámka:	kámen M1 s hřebem
Vyhotovil:	SŽG Praha, pracoviště České Budějovice
Platnost (od – do):	2. 10. 2013 -
Transformační klíč:	
Původ bodu:	G90272L29010

GEODETICKÉ ÚDAJE

Výpis z databáze Železničního bodového pole
Databáze: **szgdb** ----- Umístěná v: localhost : 5432
Pracoviště: **SŽG Praha, pracoviště České Budějovice** - 16. 04. 2019 12:50:21 - Jaromír, Sochor

!!! NEŘÍZENÁ KOPIE !!!

Traťový úsek:	**0381**	Strakonice (mimo) - Volary (mimo)
Definiční úsek:	**12**	Bohumilice v Čechách - Vimperk
Číslo bodu:	**753**	km: **32,185** Katastrální území: Vimperk

Souřadnice	**JTSK**
Y =	804223,965
X =	1150057,389
Nadm. výška	672,469
Souřadnice	**ETRS89**
Latitude	
Longitude	
El. High	

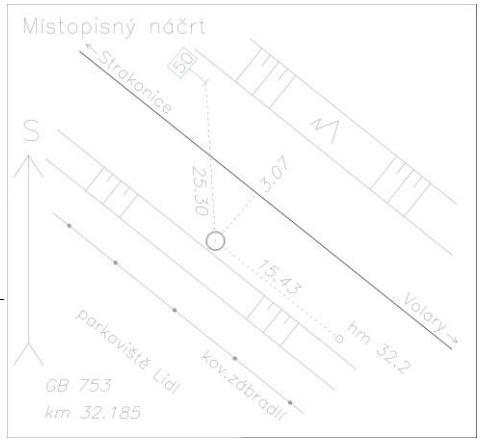

Výškový systém:	Bpv
Typ určení výšky:	Nivelací
Typ určení bodu:	POL
Třída přesnosti:	2
Splnění TKP:	ANO
Druh stabilizace:	M1
Poznámka:	kámen M1 s hřebem
Vyhotovil:	SŽG Praha, pracoviště České Budějovice
Platnost (od – do):	2. 10. 2013 -
Transformační klíč:	
Původ bodu:	G90272L29010

Traťový úsek:	**0381**	Strakonice (mimo) - Volary (mimo)
Definiční úsek:	**G1**	žst. Vimperk
Číslo bodu:	**3360**	km: **32,287** Katastrální území: Vimperk

Souřadnice	**JTSK**
Y =	804152,436
X =	1150129,289
Nadm. výška	673,951
Souřadnice	**ETRS89**
Latitude	N 49°3'22.92629"
Longitude	E 13°47'22.48005"
El. High	721.051

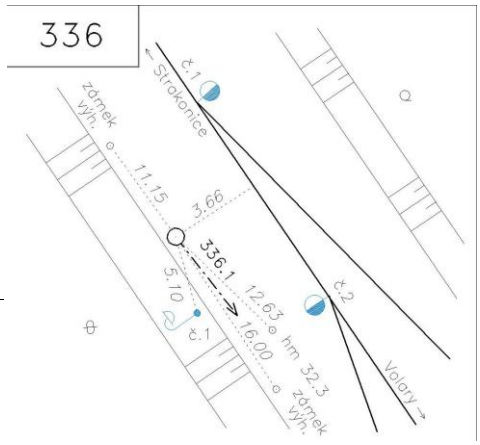

Výškový systém:	Bpv
Typ určení výšky:	Nivelací
Typ určení bodu:	GNSS
Třída přesnosti:	1
Splnění TKP:	ANO
Druh stabilizace:	M2
Poznámka:	kámen M2: ETRF 2000
Vyhotovil:	SŽG Praha, pracoviště České Budějovice
Platnost (od – do):	2. 10. 2013 -
Transformační klíč:	TRK20381031043 (0381-Lipka-Vimperk)
Původ bodu:	G90272L29010

GEODETICKÉ ÚDAJE

Výpis z databáze Železničního bodového pole
Databáze: **szgdb** ----- Umístěná v: localhost : 5432
Pracoviště: **SŽG Praha, pracoviště České Budějovice** - 16. 04. 2019 12:50:21 - Jaromír, Sochor

!!! NEŘÍZENÁ KOPIE !!!

Traťový úsek:	**0381**	Strakonice (mimo) - Volary (mimo)
Definiční úsek:	**12**	Bohumilice v Čechách - Vimperk
Číslo bodu:	**754**	km: **32,404** Katastrální území: Vimperk

Souřadnice	**JTSK**
Y =	804079,969
X =	1150209,413
Nadm. výška	673,897
Souřadnice	**ETRS89**
Latitude	
Longitude	
El. High	

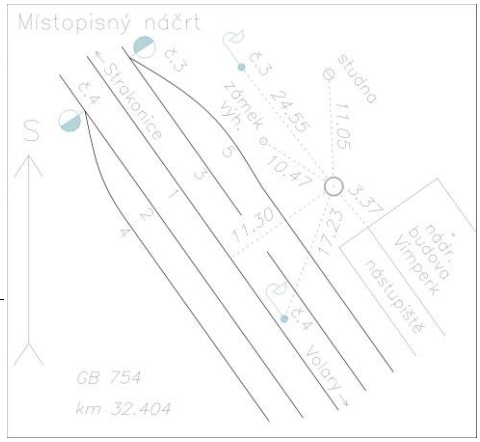

Výškový systém:	Bpv
Typ určení výšky:	Nivelací
Typ určení bodu:	POL
Třída přesnosti:	2
Splnění TKP:	ANO
Druh stabilizace:	M1

Poznámka:	kámen M1 s hřebem
Vyhotovil:	SŽG Praha, pracoviště České Budějovice
Platnost (od – do):	2. 10. 2013 -
Transformační klíč:	
Původ bodu:	G90272L29010